



**POPULATIONS RESIDENTES  
DES LOCALITES DU CONGO**



INSTITUT NATIONAL  
DE LA STATISTIQUE



RECENSEMENT GÉNÉRAL DE LA  
POPULATION ET DE L'HABITATION



**REPUBLIQUE DU CONGO**  
**Unité-Travail-Progrès**

---

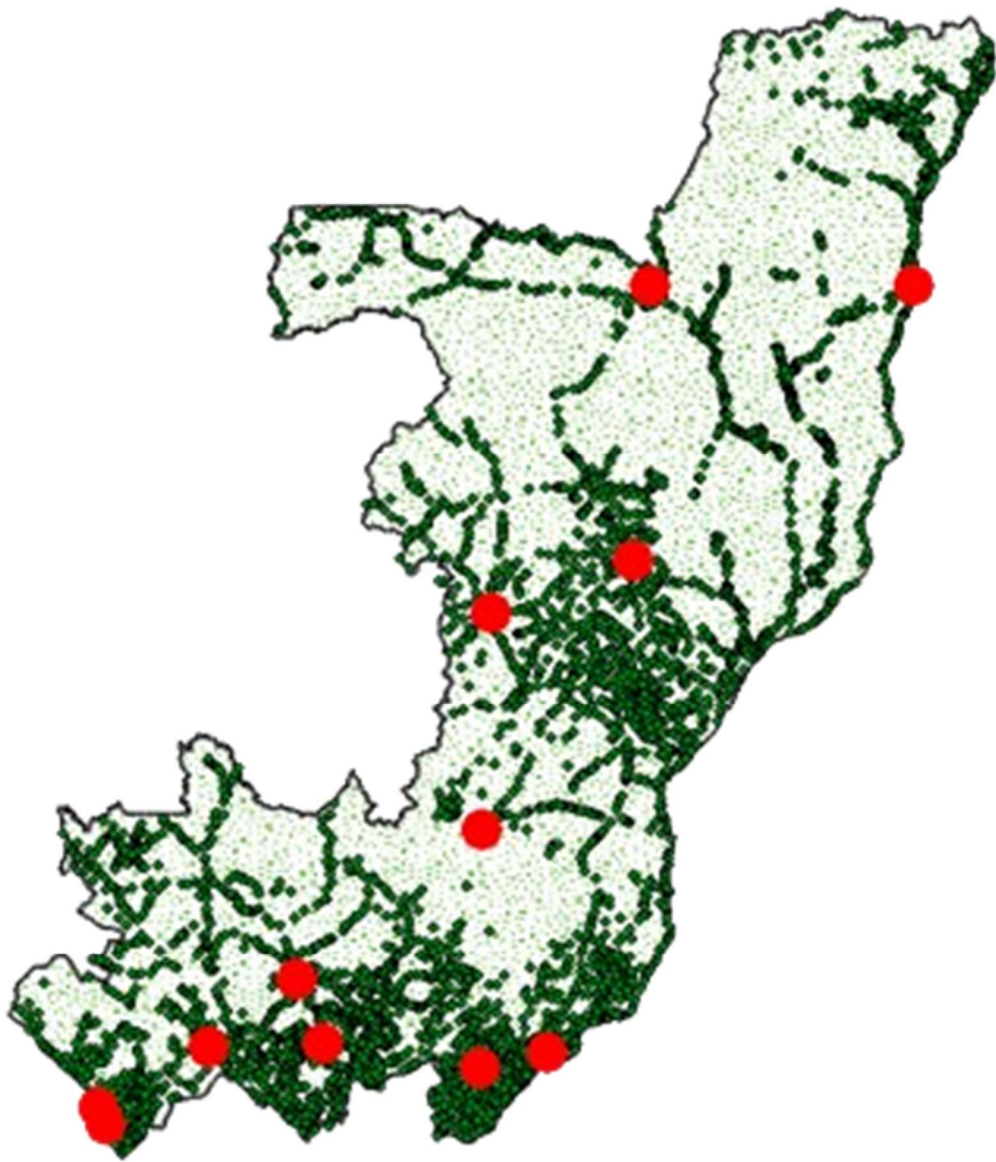


**Institut National de la Statistique**  
**(INS)**

**CINQUIEME RECENSEMENT GENERAL DE LA POPULATION ET DE**  
**L'HABITATION**  
**(RGPH-5)**

**POPULATIONS RESIDENTES DES LOCALITES DU CONGO**





## PREFACE

---



Depuis plusieurs décennies, le Gouvernement s'est résolument engagé dans une démarche de planification du développement du Congo qui place la redevabilité au cœur de l'action publique. Cette redevabilité est adossée à un dispositif de suivi-évaluation exigeant la production régulière des statistiques fiables et actualisées, parmi lesquelles figurent en bonne place, les « *caractéristiques démographiques, économiques et socioculturelles de la population* ».

A ce titre, le cinquième recensement général de la population et de l'habitation (RGPH-5), institué par décret n°2019-130 du 17 mai 2019, et dont les résultats interviennent à mi-parcours du plan national de développement (PND) 2022-2026, constitue un atout significatif dans la mise à disposition de données fiables et actualisées. En outre, les statistiques issues du RGPH-5 permettront de mieux assurer le suivi et l'évaluation d'une part, des priorités nationales contenues dans ce PND, d'autre part, des aspirations de l'agenda 2063 de l'Union Africaine, et enfin, des objectifs de développement durable (ODD) de l'agenda 2030 des Nations Unies.

Le processus du RGPH-5 a conduit à la publication des résultats préliminaires, le 29 décembre 2023, grâce à l'organisation réussie des principales étapes précédentes, avec l'appui technique et l'assurance qualité du Fonds des Nations Unies pour la population (UNFPA) couplés à l'assistance financière de la Banque Mondiale. Il s'agit : de la cartographie censitaire réalisée du 04 mars au 30 août 2020, du dénombrement principal

tenu du 25 avril au 5 juin 2023 et de l'enquête post-censitaire (EPC) conduite du 10 septembre au 9 octobre 2023. Lesdits résultats portent sur la taille et la structure par âge et sexe de la population au niveau national et départemental.

Ces résultats préliminaires constituent la première partie des résultats définitifs, objet du présent rapport sur les effectifs de population des localités. Ce produit du RGPH-5 hautement attendu par tous, fournit les données adéquates dans l'accompagnement efficace de la mise en œuvre des politiques publiques, plus particulièrement celles relatives à la décentralisation et au développement local.

Les activités restantes du RGPH-5 s'orientent dorénavant vers la production et la dissémination des résultats définitifs sous forme de rapports d'analyse thématique. Leur réalisation bénéficie également de l'apport des partenaires techniques et financières à qui j'exprime ma profonde gratitude.

Par ailleurs, j'adresse mes chaleureuses félicitations à l'institut national de la statistique (INS) pour le travail rigoureux accompli à ce jour.

Enfin, j'instruis l'INS de conserver ce même professionnalisme pour achever les travaux de la plus grande investigation statistique qu'un Etat puisse réaliser, à savoir le recensement général de la population et de l'habitation.

**Ministre du Plan, de la Statistique et de l'Intégration Régionale  
Présidente de la Coordination Nationale du RGPH-5**



**Ingrid Olga Ghislaine EBOUKA-BABACKAS**

## AVANT PROPOS

---

Le recensement de la population est la plus grande opération statistique, non seulement en termes de ressources à mobiliser mais aussi par son caractère exhaustif et la diversité des champs thématiques couverts. L'exécution du Cinquième Recensement Général de la Population et de l'Habitation (RGPH-5) du Congo a été coordonnée par une équipe technique permanente (ETP) mise en place au sein de l'Institut National de la Statistique (INS). L'une des particularités du RGPH-5 est l'utilisation des technologies contemporaines pour la collecte numérique et géoréférencée des données.

Le financement de ce recensement a été assuré par l'Etat congolais avec le soutien de la Banque mondiale. Cette opération a bénéficié de l'appui technique du Fonds des Nations Unies pour la Population (UNFPA) à travers la mobilisation de façon permanente d'un Conseiller Technique Principal (CTP), d'une experte en communication et mobilisation sociale, d'une part, et de divers autres experts pour des appuis ponctuels et des avis indépendants, d'autre part.

Après la publication des résultats préliminaires, j'ai le plaisir de mettre à votre disposition les effectifs de population des localités présentés sous forme des monographies départementales pour répondre à la demande récurrente des données infranationales. Il s'agit des données sur la taille et la structure par sexe de la population des localités. Les données sur la structure de la population par âge sont disponibles sur le site web<sup>1</sup> de l'Institut National de la Statistique (INS).

Je réitère mes chaleureuses félicitations et remerciements aux membres de l'ETP et au CTP pour leur professionnalisme exemplaire.

L'INS reste à la disposition des utilisateurs des données du RGPH-5 pour leurs demandes spécifiques.

Directeur Général de l'INS,  
Coordonnateur National du RGPH-5



**Gaspard Symphorien MBOU LIKIBI**

---

<sup>1</sup> [www.ins-congo.cg](http://www.ins-congo.cg)

## TABLE DES MATIERES

---

<b>CARTE DU CONGO</b> -----	iii
<b>PREFACE</b> -----	iv
<b>AVANT PROPOS</b> -----	vi
<b>LISTE DES TABLEAUX</b> -----	viii
<b>LISTE DES ILLUSTRATIONS</b> -----	x
<b>LISTE DES SIGLES ET ABREVIATIONS</b> -----	xi
<b>PRESENTATION ET DEFINITION DES CONCEPTS</b> -----	1
<b>PRESENTATION</b> -----	1
<b>DEFINITION DES CONCEPTS</b> -----	2
<b>KOUILOU</b> -----	5
<b>NIARI</b> -----	12
<b>LEKOUMOU</b> -----	31
<b>BOUENZA</b> -----	37
<b>POOL</b> -----	56
<b>PLATEAUX</b> -----	78
<b>CUVETTE</b> -----	100
<b>CUVETTE-OUEST</b> -----	117
<b>SANGHA</b> -----	126
<b>LIKOUALA</b> -----	135
<b>BRAZZAVILLE</b> -----	146
<b>POINTE-NOIRE</b> -----	151

## LISTE DES TABLEAUX

---

Tableau 1 : Répartition des localités par département selon leur statut administratif.....	4
Tableau 2 : Répartition de la population par département selon le sexe.....	4
Tableau 3 : Répartition des localités du département du Kouilou selon leur statut administratif .....	5
Tableau 4 : Répartition de la population par localité du département du Kouilou selon le sexe6	
Tableau 5 : Répartition des localités du département du Niari selon leur statut administratif	12
Tableau 6 : Répartition de la population par localité du département du Niari selon le sexe..	13
Tableau 7 : Répartition des localités du département de la Lékoumou selon leur statut administratif .....	31
Tableau 8 : Répartition de la population par localité du département de la Lékoumou selon le sexe.....	32
Tableau 9 : Répartition des localités du département de la Bouenza selon leur statut administratif.....	37
Tableau 10 : Répartition de la population par localité du département de la Bouenza selon le sexe.....	38
Tableau 11 : Répartition des localités du département du Pool selon leur statut administratif56	
Tableau 12 : Répartition de la population par localité du département du Pool selon le sexe.	57
Tableau 13 : Répartition des localités du département des Plateaux selon leur statut administratif .....	78
Tableau 14 : Répartition de la population par localité du département des Plateaux selon le sexe .....	79
Tableau 15 : Répartition des localités du département de la Cuvette selon leur statut administratif .....	100
Tableau 16 : Répartition de la population par localité du département de la Cuvette selon le sexe .....	101
Tableau 17 : Répartition des localités du département de la Cuvette-Ouest selon leur statut	117
Tableau 18 : Répartition de la population par localité du département de la Cuvette-Ouest selon le sexe.....	118
Tableau 19 : Répartition des localités du département de la Sangha selon leur statut administratif .....	126
Tableau 20 : Répartition de la population par localité du département de la Sangha selon le sexe .....	127

Tableau 21 : Répartition des localités du département de la Likouala selon leur statut administratif .....	135
Tableau 22 : Répartition de la population par localité du département de la Likouala selon le sexe.....	136
Tableau 23 : Répartition des localités du département de Brazzaville selon leur statut administratif .....	146
Tableau 24 : Répartition de la population par localité du département de Brazzaville selon le sexe.....	147
Tableau 25 : Répartition des localités du département de Pointe-Noire selon leur statut administratif .....	151
Tableau 26 : Répartition de la population par localité du département de Pointe-Noire selon le sexe.....	152

## **LISTE DES ILLUSTRATIONS**

---

Illustration 1 : Carte administrative du département du Kouilou.....	5
Illustration 2 : Carte administrative du département du Niari.....	12
Illustration 3 : Carte administrative du département de la Lékoumou .....	31
Illustration 4 : Carte administrative du département de la Bouenza .....	37
Illustration 5 : Carte administrative du département du Pool.....	56
Illustration 6 : Carte administrative du département des Plateaux.....	78
Illustration 7 : Carte administrative du département de la Cuvette.....	100
Illustration 8 : Carte administrative du département de la Cuvette-Ouest .....	117
Illustration 9 : Carte administrative du département de la Sangha .....	126
Illustration 3 : Carte administrative du département de la Likouala .....	135
Illustration 11 : Carte administrative du département de Brazzaville.....	146
Illustration 12 : Carte administrative du département de Pointe-Noire .....	151

## LISTE DES SIGLES ET ABREVIATIONS

---

CR	: Communauté rurale
CTP	: Conseiller technique principal
CU	: Communauté urbaine
EPC	: Enquête post censitaire
ETP	: Equipe technique permanente
HBTS	: Habitants
HBTS/KM <sup>2</sup>	: Habitants par kilomètre carré
INS	: Institut National de la Statistique
KM <sup>2</sup>	: Kilomètre carré
ODD	: Objectifs de développement durable
PND	: Plan national de développement
RGPH-5	: Cinquième recensement Général de la population et de l'habitation
RM	: Rapport de masculinité
SNDS	: Stratégie nationale de développement de la statistique
UNFPA	: Fonds des nations unies pour la population

# PRESENTATION ET DEFINITION DES CONCEPTS

## PRESENTATION

Le présent rapport fournit pour chaque département et ses différentes subdivisions administratives (commune, district, arrondissement, communauté urbaine, communauté rurale, quartier et village), la taille et la structure par sexe de la population totale (population des ménages ordinaires et collectifs).

La cartographie et le dénombrement de la population du RGPH-5 ont été réalisés en se basant sur la liste officielle des localités publiée par le Ministère en charge de l'administration du territoire<sup>2</sup>. Toutefois cette liste a été actualisée en tenant compte des réalités du terrain et de certains documents de l'administration du territoire. Seules les localités habitées à la date du dénombrement de la population font l'objet de la présente publication. Les populations des hameaux et campements sont comptabilisées dans les quartiers et/ou les villages auxquels ils sont rattachés sur le plan administratif.

Le présent rapport est subdivisé en douze (12) sections correspondant chacune à un département du pays :

1. Kouilou ;
2. Niari ;
3. Lékoumou ;
4. Bouenza ;
5. Pool ;
6. Plateaux ;
7. Cuvette ;
8. Cuvette-Ouest ;
9. Sangha ;
10. Likouala ;
11. Brazzaville ;
12. Pointe-Noire.

Le découpage administratif du Congo<sup>3</sup> prévoit d'autres entités administratives à l'intérieur de chaque département qui se présente de la manière suivante : la commune, le district, la communauté urbaine, le quartier et le village.

---

<sup>2</sup> Ministère de l'intérieur et de la décentralisation

<sup>3</sup> Loi n°3-2003 du 17 janvier 2003 fixant l'organisation administrative territoriale et textes d'application.

# DEFINITION DES CONCEPTS

## **Département**

Le département est l'entité administrative qui assure le relais de l'action gouvernementale sur une portion du territoire national. C'est la première subdivision administrative du pays. Il est constitué d'un ensemble des districts et des communes. Le département est dirigé par un Préfet nommé en conseil des ministres.

### **1.1. Commune**

La commune est une agglomération urbaine d'habitants résultant d'une entité administrative et géographique ayant un minimum de développement économique, social et culturel. Elle peut être subdivisée en arrondissements et en quartiers. Le département et la commune sont à la fois, des circonscriptions administratives et des collectivités locales.

### **1.2. District**

Le District est une circonscription administrative intermédiaire qui assure le relais de l'action gouvernementale dans le département.

### **1.3. Communauté Urbaine**

La Communauté Urbaine est une circonscription administrative constituée par une agglomération urbaine d'habitants, comprenant un certain nombre de quartiers voisins appartenant à une même entité administrative et géographique, connaissant un minimum de développement économique, social et culturel ; elle est appelée à disposer de ressources susceptibles de garantir à terme, les conditions d'une libre administration.

La communauté urbaine est placée sous l'autorité d'un administrateur-maire nommé par décret du Président de la République.

### **1.4. Communauté rurale**

C'est une circonscription administrative constituée par un groupement de villages ayant un niveau de développement caractérisé par la présence d'un minimum d'infrastructures de base et de services publics tels que l'établissement scolaire, l'établissement sanitaire, le centre secondaire d'état civil, le marché.

## **Quartier**

Le quartier est l'entité administrative de base d'une communauté urbaine, d'une commune ou d'un arrondissement (loi n°3-2003 du 17 janvier 2003).

***NB***: les centres des districts qui ne sont pas érigés en communautés urbaines sont au même niveau du découpage administratif que le village. Ainsi, leurs quartiers ne sont pas considérés au même niveau que le village administratif.

## **1.5.Village**

Le village est l'entité administrative de base de la communauté rurale (loi n°3-2003 du 17 janvier 2003).

***NB***: le village est le dernier niveau du découpage administratif au niveau de la communauté rurale au même titre que le quartier dans la communauté urbaine ou dans l'arrondissement.

**Tableau 1: Répartition des localités par département selon leur statut administratif**

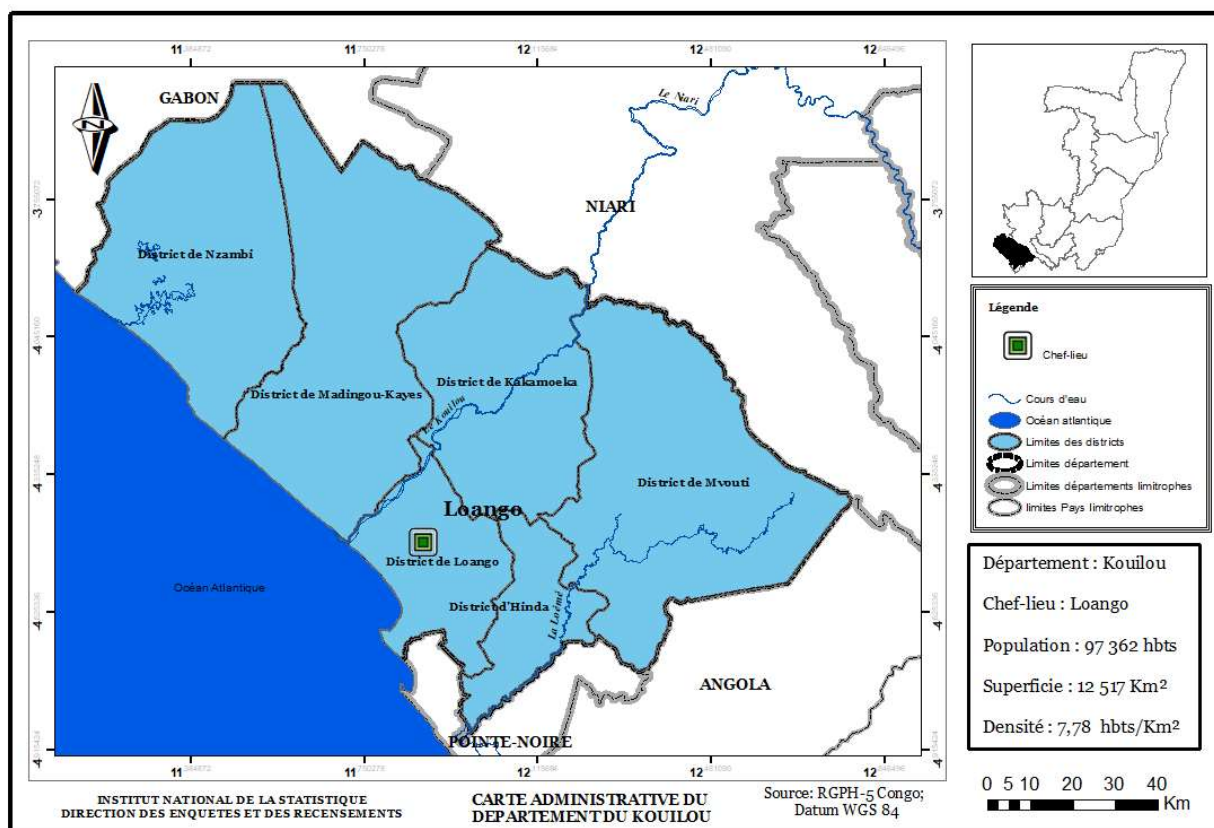
Département	Commune	District	Arrondissement	Communauté urbaine	Quartier	Village
Kouilou	0	6	0	3	18	141
Niari	2	14	4	5	112	416
Lékoumou	1	5	1	2	27	111
Bouenza	2	10	3	5	110	429
Pool	2	13	2	6	100	531
Plateaux	1	11	1	6	54	586
Cuvette	2	10	2	5	55	432
Cuvette-Ouest	1	6	1	3	27	200
Sangha	2	6	3	3	50	184
Likouala	1	7	1	4	39	239
Brazzaville	1	1	9	0	93	19
Pointe-Noire	1	1	6	1	86	20
<b>Congo</b>	<b>16</b>	<b>90</b>	<b>33</b>	<b>43</b>	<b>771</b>	<b>3 308</b>

**Tableau 2 : Répartition de la population par département selon le sexe**

Département	Population résidente			RM
	Hommes	Femmes	Ensemble	
Kouilou	52 111	45 251	97 362	115,2
Niari	160 761	174 102	334 863	92,3
Lekoumou	50 313	50 246	100 559	100,1
Bouenza	180 914	182 936	363 850	98,9
Pool	197 707	196 825	394 532	100,4
Plateaux	137 918	145 503	283 421	94,8
Cuvette	153 648	162 951	316 599	94,3
Cuvette-ouest	58 280	61 048	119 328	95,5
Sangha	113 359	96 342	209 701	117,7
Likouala	174 270	181 300	355 570	96,1
Brazzaville	1 061 708	1 084 075	2 145 783	97,9
Pointe-Noire	708 953	711 659	1 420 612	99,6
<b>Congo</b>	<b>3 049 942</b>	<b>3 092 238</b>	<b>6 142 180</b>	<b>98,6</b>

# KOUILOU

**Illustration 1 : Carte administrative du département du Kouilou**



**Tableau 3 : Répartition des localités du département du Kouilou selon leur statut administratif**

District/Commune	Arrondissement	Communauté urbaine	Quartier	Village
Hinda	0	1	3	19
Kakamoeka	0	0	3	27
Loango	0	0	4	16
Madingou-Kayes	0	1	2	35
Mvouti	0	1	3	32
Nzambi	0	0	3	12
<b>KOUILOU</b>	<b>0</b>	<b>3</b>	<b>18</b>	<b>141</b>

**Tableau 4 : Répartition de la population par localité du département du Kouilou selon le sexe**

<b>Localités</b>	<b>Homme</b>	<b>Femme</b>	<b>Ensemble</b>	<b>RM</b>
<b>KOUILOU</b>	<b>52 111</b>	<b>45 251</b>	<b>97 362</b>	<b>115,2</b>
<b>Loango (District)</b>	<b>20 782</b>	<b>18 749</b>	<b>39 531</b>	<b>110,8</b>
<b>Loango (CR)</b>	<b>20 782</b>	<b>18 749</b>	<b>39 531</b>	<b>110,8</b>
Loango (Centre)	10 790	10 226	21 016	105,5
<i>CQ01 : Loubou-Lemba</i>	<i>2 112</i>	<i>1 968</i>	<i>4 080</i>	<i>107,3</i>
<i>CQ02 : Mabindou-Tchilassi Pointe indienne</i>	<i>1 045</i>	<i>916</i>	<i>1 961</i>	<i>114,1</i>
<i>CQ03 : Vindoulou 1</i>	<i>4 181</i>	<i>4 031</i>	<i>8 212</i>	<i>103,7</i>
<i>CQ04 : Vindoulou 2</i>	<i>3 454</i>	<i>3 320</i>	<i>6 774</i>	<i>104,0</i>
Village : Bas-Kouilou	214	156	370	137,2
Village : Diosso	940	828	1 768	113,5
Village : Holl-Moni	34	9	43	377,8
Village : Liambou	328	265	593	123,8
Village : Matombi	417	360	777	115,8
Village : Mengo	4 622	4 241	8 863	109,0
Village : Mongo-Tandou	320	228	548	140,4
Village : Mpili	341	251	592	135,9
Village : Mvilani	80	5	85	1 600,0
Village : Ngondji	166	134	300	123,9
Village : Nkougou	1 143	934	2 077	122,4
Village : Tchibene	86	46	132	187,0
Village : Tchingoli	416	393	809	105,9
Village : Tchissanga	306	237	543	129,1
Village : Tchikoulou (ex Tchitanga)	404	297	701	136,0
Village : Mboulouvoka	173	130	303	133,1
<b>Hinda (District)</b>	<b>10 429</b>	<b>8 835</b>	<b>19 264</b>	<b>118,0</b>
<b>Hinda CU</b>	<b>1 243</b>	<b>1 022</b>	<b>2 265</b>	<b>121,6</b>
CQ01 : SIC	491	391	882	125,6
CQ02 : Tchindjili	219	176	395	124,4
CQ03 : Tchiloumbou-Liambo	533	455	988	117,1
<b>Hinda CR</b>	<b>9 186</b>	<b>7 813</b>	<b>16 999</b>	<b>117,6</b>
Village : Bambala	52	43	95	120,9
Village : Boundi (Bondi)	248	175	423	141,7

<b>Localités</b>	<b>Homme</b>	<b>Femme</b>	<b>Ensemble</b>	<b>RM</b>
Village : Kondi-Mbaka	217	179	396	121,2
Village : Loeme-Nangama	1 124	958	2 082	117,3
Village : Makola	885	735	1 620	120,4
Village : Mboubissi	1 382	1 286	2 668	107,5
Village : Mboukou	1 014	895	1 909	113,3
Village : Ndembouanou	526	454	980	115,9
Village : Ntandou-Milomba	263	235	498	111,9
Village : Ntombo-Pont	339	309	648	109,7
Village : Ntoto-Siala	549	445	994	123,4
Village : Siala	392	332	724	118,1
Village : Tchicanou	247	202	449	122,3
Village : Tchikatanga	272	207	479	131,4
Village : Tchiniambi-Loeme	265	207	472	128,0
Village : Tchissoko	359	280	639	128,2
Village : Tchitondi	730	616	1 346	118,5
Village : Tchivoula	202	148	350	136,5
Village : Tchibanda	120	107	227	112,1
<b>Madingo-Kayes (District)</b>	<b>4 645</b>	<b>3 929</b>	<b>8 574</b>	<b>118,2</b>
<b>Madingo-Kayes (CU)</b>	<b>441</b>	<b>372</b>	<b>813</b>	<b>118,5</b>
CQ01: Kayes-Poste	198	162	360	122,2
CQ02: Sainte-Marie	243	210	453	115,7
<b>Madingo-Kayes (CR)</b>	<b>4 204</b>	<b>3 557</b>	<b>7 761</b>	<b>118,2</b>
Village : Bas-kouilou	26	15	41	173,3
Village : Bellelo	80	50	130	160,0
Village : Bioko	35	41	76	85,4
Village : Bivela	286	257	543	111,3
Village : Cotovindou	205	156	361	131,4
Village : Ikalou	68	68	136	100,0
Village : Kaboune	98	95	193	103,2
Village : Kanga Tchizondji	92	88	180	104,5
Village : KM4	195	178	373	109,6
Village : Konongo	55	44	99	125,0
Village : Kouani	60	38	98	157,9

<b>Localités</b>	<b>Homme</b>	<b>Femme</b>	<b>Ensemble</b>	<b>RM</b>
Village : Koubotchi	250	169	419	147,9
Village : Koutou	373	311	684	119,9
Village : Longo Bondi	92	97	189	94,8
Village : Loukouala	71	35	106	202,9
Village : Manenga	48	29	77	165,5
Village : Mbamba	74	61	135	121,3
Village : Mbenza	95	76	171	125,0
Village : Mboukou-Massi	165	98	263	168,4
Village : Mbouyou	77	67	144	114,9
Village : Mongo Bissafi	54	52	106	103,8
Village : Ngoma Tchilounga	173	147	320	117,7
Village : Ngoundou-Makanda	95	81	176	117,3
Village : Nkola	198	206	404	96,1
Village : Sintou-Nkola	113	84	197	134,5
Village : Tandou-Youmbi	137	116	253	118,1
Village : Tchiessa	65	65	130	100,0
Village : Tchionzo	67	59	126	113,6
Village : Tchisseka	102	89	191	114,6
Village : Tchizalamou	115	135	250	85,2
Village : Wollo	158	122	280	129,5
Village : Yanga	206	193	399	106,7
Village : Yanika	55	35	90	157,1
Village : Youbi	193	172	365	112,2
Village : Youngou	28	28	56	100,0
<b>Mvouti (District)</b>	<b>10 231</b>	<b>8 901</b>	<b>19 132</b>	<b>114,9</b>
<b>Mvouti (CU)</b>	<b>866</b>	<b>777</b>	<b>1 643</b>	<b>111,5</b>
CQ01 : La poste	374	318	692	117,6
CQ02 : La gare	372	354	726	105,1
CQ03 : Massamvou	120	105	225	114,3
<b>Mvouti (CR)</b>	<b>9 365</b>	<b>8 124</b>	<b>17 489</b>	<b>115,3</b>
Village : Banga	104	88	192	118,2
Village : Bilala	1 120	1 016	2 136	110,2
Village : Bilinga	622	567	1 189	109,7

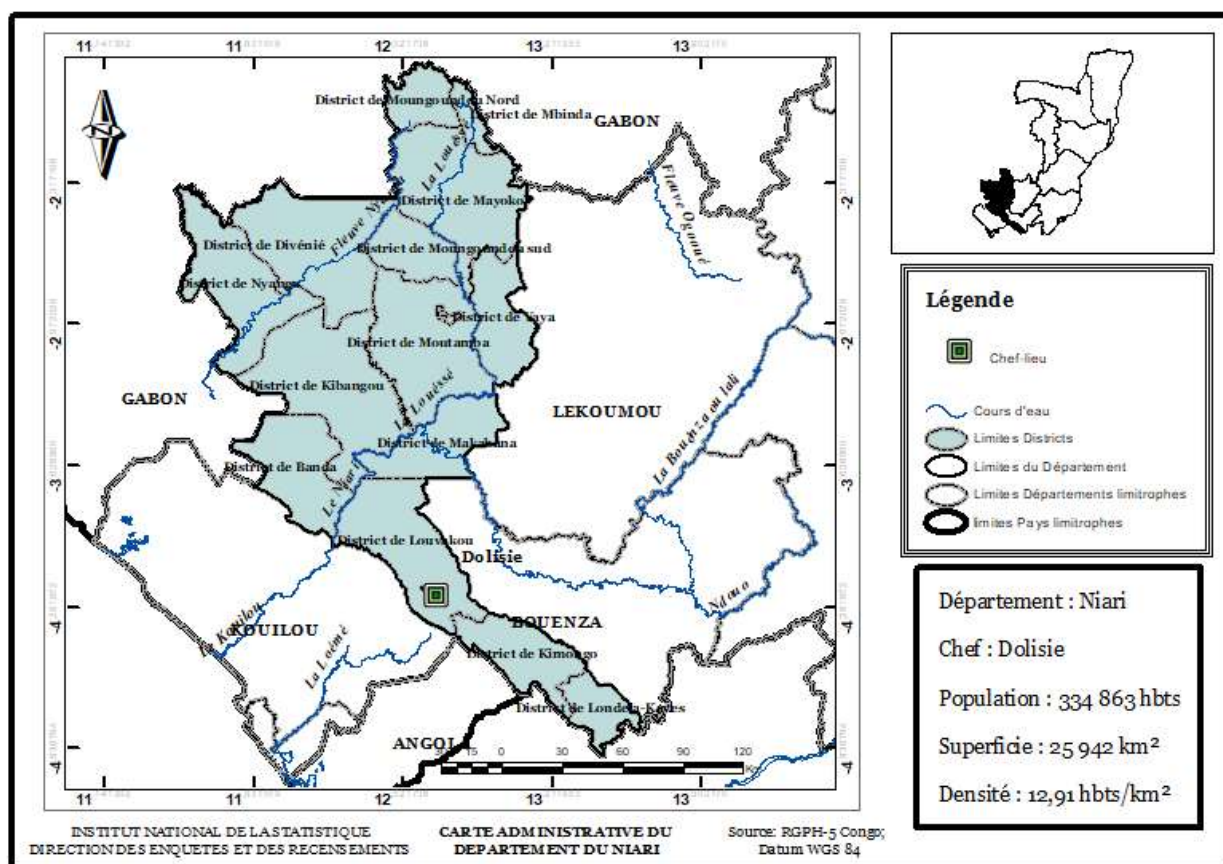
<b>Localités</b>	<b>Homme</b>	<b>Femme</b>	<b>Ensemble</b>	<b>RM</b>
Village : Dimonika	583	467	1 050	124,8
Village : Doumanga	143	137	280	104,4
Village : Kimpessi	178	131	309	135,9
Village : Koulila	19	6	25	316,7
Village : Les Saras	1 321	1 171	2 492	112,8
Village : Louvenza	80	53	133	150,9
Village : Makaba	83	81	164	102,5
Village : Malele	404	351	755	115,1
Village : Malemba	388	405	793	95,8
Village : Massabi	84	77	161	109,1
Village : Mfoubou	96	81	177	118,5
Village : Mvougouti	96	76	172	126,3
Village : Nemba	143	96	239	149,0
Village : Nkougni	283	219	502	129,2
Village : Ntaka Kipessi	63	52	115	121,2
Village : Nzombo	66	55	121	120,0
Village : Pounga	1 216	1 145	2 361	106,2
Village : Tchivala	140	99	239	141,4
Village : Tsessi	383	339	722	113,0
Village : Tsoumbou	292	218	510	133,9
Village : Yanga	120	102	222	117,6
Village : Missafou (Kouilou)	43	28	71	153,6
Village : Dibindou	157	142	299	110,6
Village : Ncesse	79	62	141	127,4
Village : Pilikondi	416	364	780	114,3
Village : Kissila	212	167	379	126,9
Village : Komi carrière	134	102	236	131,4
Village : Cacao	152	126	278	120,6
Village : Mongo-Loudima	145	101	246	143,6
<b>Kakamoeka (District)</b>	<b>4 864</b>	<b>3 865</b>	<b>8 729</b>	<b>125,8</b>
<b>Kakamoeka (CR)</b>	<b>4 864</b>	<b>3 865</b>	<b>8 729</b>	<b>125,8</b>
Kakamoeka (Centre)	596	503	1 099	118,5
<i>CQ01 : Loulimba</i>	<i>213</i>	<i>181</i>	<i>394</i>	<i>117,7</i>

<b>Localités</b>	<b>Homme</b>	<b>Femme</b>	<b>Ensemble</b>	<b>RM</b>
<i>CQ02 : Alice valette</i>	242	193	435	125,4
<i>CQ03 : Central</i>	141	134	275	105,2
Village : Bada	154	89	243	173,0
Village : Bissindji	206	182	388	113,2
Village : Boungolo	105	79	184	132,9
Village : Doumanga III	193	145	338	133,1
Village : Kamba	128	92	220	139,1
Village : Kinanga	109	95	204	114,7
Village : Loaka	197	170	367	115,9
Village : Louba-Sable	78	71	149	109,9
Village : Loukoulou	49	42	91	116,7
Village : Louvoulou	520	426	946	122,1
Village : Magne	249	191	440	130,4
Village : Manzi	313	248	561	126,2
Village : Mboukou (Camp MAB)	88	60	148	146,7
Village : Mfilou	166	101	267	164,4
Village : Mindou	242	171	413	141,5
Village : Moula	44	29	73	151,7
Village : Ndinga	163	140	303	116,4
Village : Ngoungui	13	4	17	325,0
Village : Sexo	45	48	93	93,8
Village : Sounda	74	50	124	148,0
Village : Tchissafou	255	193	448	132,1
Village : Yembo	212	195	407	108,7
Village : Zibati	67	67	134	100,0
Village : Tombo Marius	55	46	101	119,6
Village : Nyali	487	395	882	123,3
Village : Massissa	23	7	30	328,6
Village : Ngoma na ngoma	33	21	54	157,1
<b>Nzambi (District)</b>	<b>1 160</b>	<b>972</b>	<b>2 132</b>	<b>119,3</b>
<b>Nzambi (CR)</b>	<b>1 160</b>	<b>972</b>	<b>2 132</b>	<b>119,3</b>
Nzambi (Centre)	329	269	598	122,3
<i>CQ01 : Nzambi Poste</i>	219	169	388	129,6

<b>Localités</b>	<b>Homme</b>	<b>Femme</b>	<b>Ensemble</b>	<b>RM</b>
<i>CQ02 : Nteta</i>	43	49	92	87,8
<i>CQ03 : Tchissangou</i>	67	54	121	124,1
Village : Bondi	75	89	164	84,3
Village : Kondi	83	77	160	107,8
Village : Loussala-Noumbi	80	63	143	127,0
Village : Mpella (Tchinkoussou)	61	61	122	100,0
Village : Mvandji	16	15	31	106,7
Village : Ngoumbi	89	66	155	134,8
Village : Ntie-tie	12	5	17	240,0
Village : Sialivakou	38	15	53	253,3
Village : Tandou-Ngoma	150	107	257	140,2
Village : Tchibota	77	80	157	96,3
Village : Tchilounga	76	68	144	111,8
Village : Tsela	74	54	128	137,0

# NIARI

**Illustration 2 : Carte administrative du département du Niari**



**Tableau 5 : Répartition des localités du département du Niari selon leur statut administratif**

District/Commune	Arrondissement	Communauté Urbaine	Quartier	Village
Banda	0	0	9	24
Divenié	0	1	7	39
Dolisie (Commune)	2	0	28	0
Kibangou	0	1	6	37
Kimongo	0	1	10	56
Londela-Kayes	0	0	2	57
Louvakou	0	0	2	83
Makabana	0	1	8	16
Mayoko	0	0	4	17
Mbinda	0	1	8	3
Mossendjo (Commune)	2	0	10	0
Moungoundou-Nord	0	0	2	8
Moungoundou-Sud	0	0	3	11
Moutamba	0	0	4	23
Nyanga	0	0	6	26
Yaya	0	0	3	16
<b>NIARI</b>	<b>4</b>	<b>5</b>	<b>112</b>	<b>416</b>

**Tableau 6 : Répartition de la population par localité du département du Niari selon le sexe**

Localités	Homme	Femme	Ensemble	RM
<b>Niari</b>	<b>160 761</b>	<b>174 102</b>	<b>334 863</b>	<b>92,3</b>
<b>Dolisie (Commune)</b>	<b>86 151</b>	<b>92 021</b>	<b>178 172</b>	<b>93,6</b>
<b>Arrondissement 1 : Foundou-Foundou</b>	<b>53 382</b>	<b>56 845</b>	<b>110 227</b>	<b>93,9</b>
CQ101 : Congo Africain	1 555	1 730	3 285	89,9
CQ102 : Capable	4 211	4 351	8 562	96,8
CQ103 : Aéroport	3 007	3 195	6 202	94,1
CQ104 : Baloumbou	4 264	4 463	8 727	95,5
CQ105 : Grand Marché	3 240	3 542	6 782	91,5
CQ106 : Des églises	1 928	2 096	4 024	92,0
CQ107 : Bacongo	3 089	3 276	6 365	94,3
CQ108 : Herve Dallot	1 670	1 795	3 465	93,0
CQ109 : Bakougni	2 664	2 857	5 521	93,2
CQ110 : Mboukou	4 891	5 171	10 062	94,6
CQ111 : Dimebeko	5 632	5 802	11 434	97,1
CQ112 : Pinare	2 851	3 108	5 959	91,7
CQ113 : Tahiti	7 158	7 923	15 081	90,3
CQ114 : Mpassi-Ngolo	3 441	3 611	7 052	95,3
CQ115 : Mangandzi I	3 781	3 925	7 706	96,3
<b>Arrondissement 2 : Youlou Pougui</b>	<b>32 769</b>	<b>35 176</b>	<b>67 945</b>	<b>93,2</b>
CQ201 : Moupépé	3 083	3 270	6 353	94,3
CQ202 : Gaïa	3 249	3 610	6 859	90,0
CQ203 : Lac Gaïa	1 745	1 893	3 638	92,2
CQ204 : Centre ville	2 162	2 168	4 330	99,7
CQ205 : Petit Zanaga	2 009	2 132	4 141	94,2
CQ206 : Tsila I	2 381	2 510	4 891	94,9
CQ207 : Tsila II	2 117	2 291	4 408	92,4
CQ208 : Lissanga	5 428	5 812	11 240	93,4
CQ209 : Television	1 901	2 107	4 008	90,2
CQ210 : Mangandzi II	3 426	3 623	7 049	94,6
CQ211 : Padi	2 841	3 131	5 972	90,7
CQ212 : Mont fleury	1 460	1 635	3 095	89,3

Localités	Homme	Femme	Ensemble	RM
CQ213 : Unite	967	994	1 961	97,3
<b>Mossendjo (Commune)</b>	<b>7 140</b>	<b>7 863</b>	<b>15 003</b>	<b>90,8</b>
<b>Arrondissement 1 : Bouali</b>	<b>3 018</b>	<b>3 256</b>	<b>6 274</b>	<b>92,7</b>
CQ101 : Mbamba	170	171	341	99,4
CQ103 : Planche	245	270	515	90,7
CQ104 : Makengue	647	729	1 376	88,8
CQ106 : Itombo	1 160	1 231	2 391	94,2
CQ108 : Moukambo	796	855	1 651	93,1
<b>Arrondissement 2 : Itsibou</b>	<b>4 122</b>	<b>4 607</b>	<b>8 729</b>	<b>89,5</b>
CQ202 : Mozard	1 395	1 451	2 846	96,1
CQ205 : Yombo	965	1 255	2 220	76,9
CQ207 : Malembo	871	924	1 795	94,3
CQ209 : Libamba	481	524	1 005	91,8
CQ210 : Nyanga	410	453	863	90,5
<b>Louvakou (District)</b>	<b>15 540</b>	<b>16 177</b>	<b>31 717</b>	<b>96,1</b>
<b>Louvakou (CR)</b>	<b>15 540</b>	<b>16 177</b>	<b>31 717</b>	<b>96,1</b>
Louvakou (Centre)	332	368	700	90,2
<i>CQ01 : Mamboma</i>	<i>110</i>	<i>107</i>	<i>217</i>	<i>102,8</i>
<i>CQ02 : Mankoudi</i>	<i>222</i>	<i>261</i>	<i>483</i>	<i>85,1</i>
Village : Amerique	86	51	137	168,6
Village : Bamanga Mienze	112	118	230	94,9
Village : Batebe	71	125	196	56,8
Village : Banzabi	214	311	525	68,8
Village : Bitoussi	205	249	454	82,3
Village : Bolo	138	146	284	94,5
Village : Carlos I	145	176	321	82,4
Village : Carlos II	136	124	260	109,7
Village : Cite de David	74	69	143	107,2
Village : Deuxième pont	146	162	308	90,1
Village : Diambou Fouana	190	241	431	78,8
Village : Dibenî	185	255	440	72,5
Village : Dibindou	255	233	488	109,4
Village : Ditadi (Mouyonzi)	235	272	507	86,4

<b>Localités</b>	<b>Homme</b>	<b>Femme</b>	<b>Ensemble</b>	<b>RM</b>
Village : Dix manguiers	149	150	299	99,3
Village : Gabriel	67	87	154	77,0
Village : Ilou Kayes (PLM)	148	145	293	102,1
Village : Kampala	89	117	206	76,1
Village : Kayes Mboundou (Mafoubou 3)	34	39	73	87,2
Village : Kekele	100	181	281	55,2
Village : Kiaba	24	42	66	57,1
Village : Kibindouka	411	410	821	100,2
Village : Kikamou	170	231	401	73,6
Village : Kipele	60	79	139	75,9
Village : Kiyala	102	93	195	109,7
Village : Konda	25	48	73	52,1
Village : Koto Kipesi (Koula)	54	51	105	105,9
Village : Koti Kipesi 2	41	46	87	89,1
Village : Koukebessene (Boundo)	135	127	262	106,3
Village : Kounda	146	131	277	111,5
Village : Koungou	171	161	332	106,2
Village : Les banda	537	562	1 099	95,6
Village : Louvakou	266	266	532	100,0
Village : Louvakou Paysannat	39	27	66	144,4
Village : Mabembe	33	18	51	183,3
Village : Mabidi	5	6	11	83,3
Village : Maboko Centre	214	215	429	99,5
Village : Maboko Nguiem	62	59	121	105,1
Village : Maboko Retraite	77	108	185	71,3
Village : Mabombo (Moulandou Nzaou)	139	131	270	106,1
Village : Malanga	60	63	123	95,2
Village : Malolo I	714	626	1 340	114,1
Village : Malolo II (Maniemo)	538	557	1 095	96,6
Village : Mambidi	51	67	118	76,1
Village : Matselika	47	44	91	106,8
Village : Mbembo Mbote (Mikokoto)	4	0	4	-
Village : Mbimi	115	105	220	109,5

<b>Localités</b>	<b>Homme</b>	<b>Femme</b>	<b>Ensemble</b>	<b>RM</b>
Village : Mboukoulou	360	406	766	88,7
Village : Mikoumbi	244	230	474	106,1
Village : Mila-Mila	1 430	1 576	3 006	90,7
Village : Miloudo	221	197	418	112,2
Village : Mikazou	374	356	730	105,1
Village : Moubandi	142	141	283	100,7
Village : Moubey	62	72	134	86,1
Village : Moukanda-Ngo	57	68	125	83,8
Village : Moukondo Leproserie	168	170	338	98,8
Village : Moukondo Village	159	155	314	102,6
Village : Moukoudzi (Yala kuala)	293	291	584	100,7
Village : Moukouassi	630	584	1 214	107,9
Village : Moundoundou Mbaya	62	78	140	79,5
Village : Moutende	107	73	180	146,6
Village : Moussemi	167	160	327	104,4
Village : Moyen de Vivre	47	55	102	85,5
Village : Ndembo	186	175	361	106,3
Village : Nganda Simba (Mafoubou 2)	19	34	53	55,9
Village : Ngonguizola Pangui (Mague)	32	39	71	82,1
Village : Ngoyo Matsende (Mafoubou 1)	228	225	453	101,3
Village : Nzaou	94	52	146	180,8
Village : Nzoungou Kibangou (La Tunnel)	116	107	223	108,4
Village : Passi Passi	645	676	1 321	95,4
Village : Sossi I	282	313	595	90,1
Village : Tao Tao	428	432	860	99,1
Village : Taty	108	109	217	99,1
Village : Trois Manguiers	335	321	656	104,4
Village : Yanga	130	123	253	105,7
Village : Moulende (Tsibititi)	77	102	179	75,5
Village : Galile (Bengue Bengu)	101	91	192	111,0
Village : Malembe	190	178	368	106,7
Village : Ndoukou	191	168	359	113,7
Village : Bateke	50	52	102	96,2

<b>Localités</b>	<b>Homme</b>	<b>Femme</b>	<b>Ensemble</b>	<b>RM</b>
Village : Moukondzi (Mouteki)	274	281	555	97,5
Village : Missafou (Niari)	69	62	131	111,3
<b>Kibangou (District)</b>	<b>6 422</b>	<b>7 008</b>	<b>13 430</b>	<b>91,6</b>
<b>Kibangou (CU)</b>	<b>886</b>	<b>857</b>	<b>1 743</b>	<b>103,4</b>
CQ01: Makaya Lazare	242	244	486	99,2
CQ02: Camp 12	156	125	281	124,8
CQ03: Lingouala	191	210	401	91,0
CQ04: Collège	124	111	235	111,7
CQ05: Mounzéou	163	161	324	101,2
CQ06: Nzakoua	10	6	16	166,7
<b>Kibangou (CR)</b>	<b>5 536</b>	<b>6 151</b>	<b>11 687</b>	<b>90,0</b>
Village : Bacongo I (Bagondo brousse)	37	32	69	115,6
Village : Bacongo II	49	52	101	94,2
Village : Bitiba	30	41	71	73,2
Village : Camp SFIB (Porro 2)	278	289	567	96,2
Village : Diboumba	57	74	131	77,0
Village : Kambala I	162	189	351	85,7
Village : Kambala II	94	87	181	108,0
Village : Karizoungou	263	270	533	97,4
Village : Kayes	97	140	237	69,3
Village : Kiboutou	30	23	53	130,4
Village : Koussou	62	52	114	119,2
Village : Leboulou I	127	103	230	123,3
Village : Leboulou II	201	191	392	105,2
Village : Leboulou III	332	390	722	85,1
Village : Loango	100	105	205	95,2
Village : Loubandila	47	62	109	75,8
Village : Loubetsi	285	379	664	75,2
Village : Loufoula centre	80	98	178	81,6
Village : Loufoula Pont	85	114	199	74,6
Village : Maboudou	116	112	228	103,6
Village : Malleembe	76	66	142	115,2
Village : Maroundou	83	90	173	92,2

<b>Localités</b>	<b>Homme</b>	<b>Femme</b>	<b>Ensemble</b>	<b>RM</b>
Village : Matombe	149	201	350	74,1
Village : Mbadi	82	109	191	75,2
Village : Moudjombi (Mouyombe)	96	105	201	91,4
Village : Moukaba	62	85	147	72,9
Village : Moukatsou	66	52	118	126,9
Village : Moussondji	134	110	244	121,8
Village : Ngokango	71	77	148	92,2
Village : Ngoua II	1 276	1 541	2 817	82,8
Village : Ngongo	103	160	263	64,4
Village : Noumbou	58	43	101	134,9
Village : Nyanga dilembi	60	55	115	109,1
Village : Panga I	209	190	399	110,0
Village : Panga II	35	32	67	109,4
Village : Pont du niari	253	244	497	103,7
Village : Porro	191	188	379	101,6
<b>Divenié (District)</b>	<b>5 677</b>	<b>6 591</b>	<b>12 268</b>	<b>86,1</b>
<b>Divenié (CU)</b>	<b>1 558</b>	<b>1 928</b>	<b>3 486</b>	<b>80,8</b>
CQ01 : Bibaka (Moussabou)	368	541	909	68,0
CQ02 : Boundza	260	285	545	91,2
CQ03 : 4 Chemins	154	193	347	79,8
CQ04 : Hôpital (Mourima)	342	384	726	89,1
CQ05 : Mayoukou	129	170	299	75,9
CQ06 : Milimba	116	124	240	93,5
CQ07 : Yala	189	231	420	81,8
<b>Divenié (CR)</b>	<b>4 119</b>	<b>4 663</b>	<b>8 782</b>	<b>88,3</b>
Village : Biloungou	46	64	110	71,9
Village : Bonali	58	54	112	107,4
Village : Carrefour	83	107	190	77,6
Village : Dibola	179	190	369	94,2
Village : Dikoukou	52	57	109	91,2
Village : Dimani	60	71	131	84,5
Village : Doubila	58	55	113	105,5
Village : Ignounga	59	55	114	107,3

<b>Localités</b>	<b>Homme</b>	<b>Femme</b>	<b>Ensemble</b>	<b>RM</b>
Village : Inguebi	171	231	402	74,0
Village : Ingueli	110	92	202	119,6
Village : Kalla	61	81	142	75,3
Village : Kouyi	137	169	306	81,1
Village : Lemboumbou	169	164	333	103,0
Village : Mambouana	16	31	47	51,6
Village : Midouma	82	88	170	93,2
Village : Mollo	148	129	277	114,7
Village : Moufoubou	33	31	64	106,5
Village : Moudouma	140	159	299	88,1
Village : Mouhala	61	72	133	84,7
Village : Moukondo	481	627	1 108	76,7
Village : Moundounga	130	142	272	91,5
Village : Mouloundou	67	68	135	98,5
Village : Moumboussia-weka	81	67	148	120,9
Village : Mougoutou	170	203	373	83,7
Village : Moupitou	84	91	175	92,3
Village : Moussamou	164	187	351	87,7
Village : Moutsengani	227	272	499	83,5
Village : Ngongo village	179	172	351	104,1
Village : Nyanga paysannat	84	103	187	81,6
Village : Nzanza	19	38	57	50,0
Village : Souangui I	93	103	196	90,3
Village : Vanga	197	209	406	94,3
Village : Souangui II	58	58	116	100,0
Village : Mila Mila	51	71	122	71,8
Village : Bengo	17	26	43	65,4
Village : Itabi	155	156	311	99,4
Village : Pemo	46	74	120	62,2
Village : Kamba	30	41	71	73,2
Village : Bouanga	63	55	118	114,5
<b>Mayoko (District)</b>	<b>3 921</b>	<b>4 177</b>	<b>8 098</b>	<b>93,9</b>
<b>Mayoko (CR)</b>	<b>3 921</b>	<b>4 177</b>	<b>8 098</b>	<b>93,9</b>

<b>Localités</b>	<b>Homme</b>	<b>Femme</b>	<b>Ensemble</b>	<b>RM</b>
Mayoko (Centre)	1 567	1 860	3 427	84,2
<i>CQ01 : Boumou</i>	<i>505</i>	<i>652</i>	<i>1157</i>	<i>77,5</i>
<i>CQ02 : Bakoulou</i>	<i>187</i>	<i>266</i>	<i>453</i>	<i>70,3</i>
<i>CQ03 : Malata</i>	<i>614</i>	<i>596</i>	<i>1210</i>	<i>103</i>
<i>CQ04 : Aubeville</i>	<i>261</i>	<i>346</i>	<i>607</i>	<i>75,4</i>
Village : Bandzoko	116	95	211	122,1
Village : Doumani	85	72	157	118,1
Village : Gnie-gnie	10	10	20	100
Village : Lessoukou	30	21	51	142,9
Village : Makoko	131	133	264	98,5
Village : Matoto	125	138	263	90,6
Village : Mayala	39	44	83	88,6
Village : Mayoko gare	252	275	527	91,6
Village : Mbaka	91	83	174	109,6
Village : Mbaya	151	168	319	89,9
Village : Sieba	132	120	252	110
Village : Simba Lehala	28	23	51	121,7
Village : Simba-Mihanda	18	13	31	138,5
Village : Tsinguidi	735	760	1495	96,7
Village : Vouka	378	352	730	107,4
Village : Mingananga	12	7	19	171,4
Village : Kouanga (Camp Asia Congo)	21	3	24	700
<b>Kimongo (District)</b>	<b>8 643</b>	<b>10 286</b>	<b>18 929</b>	<b>84,0</b>
<b>Kimongo (CU)</b>	<b>1 719</b>	<b>2 277</b>	<b>3 996</b>	<b>75,5</b>
CQ01 : Kouni	4	10	14	40,0
CQ02 : Kimongo Village	91	112	203	81,3
CQ03 : Tsatou Kimongo	79	116	195	68,1
CQ04 : Kimongo poste	411	513	924	80,1
CQ05 : Kimouele	132	153	285	86,3
CQ06 : Indigene	183	240	423	76,3
CQ07 : Kongo Kivounda	101	172	273	58,7
CQ08 : Kimbouandi	111	197	308	56,3
CQ09 : Boukou-Paka	240	352	592	68,2

<b>Localités</b>	<b>Homme</b>	<b>Femme</b>	<b>Ensemble</b>	<b>RM</b>
CQ10 : Kinziète	367	412	779	89,1
<b>Kimongo (CR)</b>	<b>6 924</b>	<b>8 009</b>	<b>14 933</b>	<b>86,5</b>
Village : Kikassa I	281	501	782	56,1
Village : Kikassa II	178	241	419	73,9
Village : Manga Kala	60	82	142	73,2
Village : Moussinga Kikoukou	45	97	142	46,4
Village : Iloupanga	657	1 011	1 668	65,0
Village : Tsatou mbengo	70	88	158	79,5
Village : Yandza	410	482	892	85,1
Village : Pangui	644	691	1 335	93,2
Village : Boussamba	42	47	89	89,4
Village : Nganda-Mbinda	267	332	599	80,4
Village : Moukondzi	292	335	627	87,2
Village : Moukeke (Louvila)	193	206	399	93,7
Village : Koumina (Kibouende)	326	361	687	90,3
Village : Moubangou (Kifouma 2)	269	292	561	92,1
Village : Kifouma	180	180	360	100,0
Village : Moukomo Kadi	190	211	401	90,0
Village : Koula Mouini	266	267	533	99,6
Village : Tsoundi kitessi	325	361	686	90,0
Village : Mbondika	72	52	124	138,5
Village : Boukou-Moukongo	58	77	135	75,3
Village : Kongo	3	1	4	300,0
Village : Ngongo	6	1	7	600,0
Village : Kimpandzou I	25	16	41	156,3
Village : Kimpandzou II	6	11	17	54,5
Village : Houdin	57	54	111	105,6
Village : Kilembe	9	10	19	90,0
Village : Koungou I (Biloungou)	20	28	48	71,4
Village : Koungou II	31	26	57	119,2
Village : Matembo I	121	109	230	111,0
Village : Matembo II	67	93	160	72,0
Village : Kitsoumbou	75	76	151	98,7

<b>Localités</b>	<b>Homme</b>	<b>Femme</b>	<b>Ensemble</b>	<b>RM</b>
Village : Kitamba I	4	1	5	400,0
Village : Paka	163	170	333	95,9
Village : Bazika Bazebi	6	5	11	120,0
Village : Mangola	56	52	108	107,7
Village : Mboukou	35	47	82	74,5
Village : Kitsaka	26	24	50	108,3
Village : Louila I	71	54	125	131,5
Village : Louila II	12	12	24	100,0
Village : Kississi	140	129	269	108,5
Village : Fouvou	162	145	307	111,7
Village : Kitsindi	279	285	564	97,9
Village : Kikongo	196	189	385	103,7
Village : Mayangui	88	112	200	78,6
Village : Ndingui Malemba	169	162	331	104,3
Village : Mbeki Moussamou (Loussakou Mbeki)	34	42	76	81,0
Village : Moussoki Pe	33	29	62	113,8
Village : Yengui	24	18	42	133,3
Village : Kibenze	17	16	33	106,3
Village : Kitsoungou (Toudidi)	61	63	124	96,8
Village : Kitamba II	34	35	69	97,1
Village : Kidounga II	12	12	24	100,0
Village : Midimba	10	12	22	83,3
Village : Poussidi	14	22	36	63,6
Village : Kayes	29	25	54	116,0
Village : Kikionga	4	9	13	44,4
<b>Moutamba (District)</b>	<b>3 697</b>	<b>4 236</b>	<b>7 933</b>	<b>87,3</b>
<b>Moutamba (CR)</b>	<b>3 697</b>	<b>4 236</b>	<b>7 933</b>	<b>87,3</b>
Moutamba (Centre)	1 072	1 277	2 349	83,9
<i>CQ01 : 15 ans</i>	<i>316</i>	<i>350</i>	<i>666</i>	<i>90,3</i>
<i>CQ02 : Capable</i>	<i>337</i>	<i>436</i>	<i>773</i>	<i>77,3</i>
<i>CQ03 : Itsibou</i>	<i>339</i>	<i>394</i>	<i>733</i>	<i>86,0</i>
<i>CQ04 : Talangai</i>	<i>80</i>	<i>97</i>	<i>177</i>	<i>82,5</i>
Village : Boudianga gare	86	79	165	108,9

Localités	Homme	Femme	Ensemble	RM
Village : Boudianga	121	119	240	101,7
Village : Mayitoula I Pk 110	291	329	620	88,4
Village : Mayitoula II Pk 109	507	549	1 056	92,3
Village : Mboundji Pk 106	181	155	336	116,8
Village : Mabati	432	561	993	77,0
Village : Titi	203	259	462	78,4
Village : Itsotso	229	259	488	88,4
Village : Ngala	46	68	114	67,6
Village : Leboubou	10	9	19	111,1
Village : Kangou	10	14	24	71,4
Village : Koumoutsanga	85	76	161	111,8
Village : Massanga	59	89	148	66,3
Village : Ngono	18	21	39	85,7
Village : Popo	34	37	71	91,9
Village : Simba	33	27	60	122,2
Village : Kambala	35	36	71	97,2
Village : Mourala	6	9	15	66,7
Village : Litsandou	36	39	75	92,3
Village : Mitele	51	47	98	108,5
Village : Ngouele	6	5	11	120,0
Village : Marala	27	39	66	69,2
Village : Oubouesse	119	133	252	89,5
<b>Banda (District)</b>	<b>3 472</b>	<b>3 931</b>	<b>7 403</b>	<b>88,3</b>
<b>Banda (CR)</b>	<b>3 472</b>	<b>3 931</b>	<b>7 403</b>	<b>88,3</b>
Banda (Centre)	1 159	1 300	2 459	89,2
<i>CQ01 : Bakela</i>	<i>62</i>	<i>83</i>	<i>145</i>	<i>74,7</i>
<i>CQ02 : Kongo</i>	<i>121</i>	<i>128</i>	<i>249</i>	<i>94,5</i>
<i>CQ03 : Loubamba</i>	<i>203</i>	<i>265</i>	<i>468</i>	<i>76,6</i>
<i>CQ04 : Ngangou</i>	<i>131</i>	<i>120</i>	<i>251</i>	<i>109,2</i>
<i>CQ05 : Ntoumvou</i>	<i>231</i>	<i>246</i>	<i>477</i>	<i>93,9</i>
<i>CQ06 : Nzambi sounda</i>	<i>100</i>	<i>135</i>	<i>235</i>	<i>74,1</i>
<i>CQ07 : Poubou</i>	<i>58</i>	<i>62</i>	<i>120</i>	<i>93,5</i>
<i>CQ08 : Tandou petso</i>	<i>179</i>	<i>192</i>	<i>371</i>	<i>93,2</i>

<b>Localités</b>	<b>Homme</b>	<b>Femme</b>	<b>Ensemble</b>	<b>RM</b>
<i>CQ09 : Temps passe</i>	74	69	143	107,2
Village : Bikabitsendi	84	97	181	86,6
Village : Bifoufou	72	76	148	94,7
Village : Boualabatou	19	35	54	54,3
Village : Doufouma	109	112	221	97,3
Village : Ibangou	75	63	138	119,0
Village : Ibongamou	60	71	131	84,5
Village : Kaibinda	25	26	51	96,2
Village : Kolla	68	72	140	94,4
Village : Kouediba	50	62	112	80,6
Village : Mambanayilou	100	105	205	95,2
Village : Mbianzialoulou	57	69	126	82,6
Village : Milenga	78	73	151	106,8
Village : Mourounzouengui	36	44	80	81,8
Village : Ndiloumamba	172	220	392	78,2
Village : Ngobosso	56	50	106	112,0
Village : Ngondzo	39	40	79	97,5
Village : Ngouanga	224	249	473	90,0
Village : Ngoudou	50	76	126	65,8
Village : Nguetsi	107	113	220	94,7
Village : PMD	122	131	253	93,1
Village : Tsembo	342	444	786	77,0
Village : Vounda	279	288	567	96,9
Village : Mbiribi	54	74	128	73,0
Village : Mbotia	35	41	76	85,4
<b>Londela-Kayes (District)</b>	<b>4 716</b>	<b>5 392</b>	<b>10 108</b>	<b>87,5</b>
<b>Londela-Kayes (CR)</b>	<b>4 716</b>	<b>5 392</b>	<b>10 108</b>	<b>87,5</b>
Londela-Kayes (Centre)	251	312	563	80,4
<i>CQ01 : Loubela-Nganga</i>	115	157	272	73,2
<i>CQ02 : Nsemi-Boueya</i>	136	155	291	87,7
Village : Banda-kayes	173	179	352	96,6
Village : Banda-mouanda	17	31	48	54,8
Village : Bissiassia	143	141	284	101,4

<b>Localités</b>	<b>Homme</b>	<b>Femme</b>	<b>Ensemble</b>	<b>RM</b>
Village : Bouissa-Diela	54	51	105	105,9
Village : Djambala	191	285	476	67,0
Village : Dublin	27	15	42	180,0
Village : Hinda	139	142	281	97,9
Village : Joli-soir	72	84	156	85,7
Village : Kayes-bonga	111	103	214	107,8
Village : Kayes-yoka	102	135	237	75,6
Village : Kikondi	44	48	92	91,7
Village : Kimbaoka	139	151	290	92,1
Village : Kimbembe-mbote	39	49	88	79,6
Village : Kimouanda	7	11	18	63,6
Village : Kimpombo-moulemvo	122	153	275	79,7
Village : Kindamba-Kiangou	111	172	283	64,5
Village : Kindamba-mboumba	46	62	108	74,2
Village : Kindamba-sikila	82	82	164	100,0
Village : Kindamba-Yengue	65	98	163	66,3
Village : Kidiangou	89	84	173	106,0
Village : Kindou	9	21	30	42,9
Village : Kingoua	180	245	425	73,5
Village : Kingouala	52	67	119	77,6
Village : Kiniangouma-mbounzou	26	44	70	59,1
Village : Kiniati I	156	149	305	104,7
Village : Kiniati II	52	47	99	110,6
Village : Kinzolani I	29	34	63	85,3
Village : Kinzolani II	17	11	28	154,5
Village : Kipanda I	167	192	359	87,0
Village : Kipanda II	177	198	375	89,4
Village : Kimpangala	61	49	110	124,5
Village : Kimpongui	50	58	108	86,2
Village : Kitamba	44	68	112	64,7
Village : Kitsakou	103	143	246	72,0
Village : Kitsembo	17	11	28	154,5
Village : Kivouanda-tsoussou	33	44	77	75,0

<b>Localités</b>	<b>Homme</b>	<b>Femme</b>	<b>Ensemble</b>	<b>RM</b>
Village : Londela-Poukou	100	110	210	90,9
Village : Mabombo	50	61	111	82,0
Village : Mapoungou	14	18	32	77,8
Village : Mbiogo	97	148	245	65,5
Village : Mbotla-Makoko	29	25	54	116,0
Village : Mikindou	34	35	69	97,1
Village : Mikindo I	224	239	463	93,7
Village : Mikindo II	48	61	109	78,7
Village : Moukondzi-nongo	70	76	146	92,1
Village : Mouloundou-kondi	78	102	180	76,5
Village : Moutombo	42	48	90	87,5
Village : Ngoungouti	13	14	27	92,9
Village : Nzo-pandzou	69	68	137	101,5
Village : Tombo	24	18	42	133,3
Village : Tsanda	102	96	198	106,3
Village : Tsangui	66	72	138	91,7
Village : Twingo-ngoma	169	157	326	107,6
Village : Tsoukou Malele	75	68	143	110,3
Village : Yandza-mbakou	104	84	188	123,8
Village : Kayes Mbakou	79	82	161	96,3
Village : Nkongo	32	41	73	78,0
<b>Makabana (District)</b>	<b>5 584</b>	<b>5 852</b>	<b>11 436</b>	<b>95,4</b>
<b>Makabana (CU)</b>	<b>3 506</b>	<b>3 841</b>	<b>7 347</b>	<b>91,3</b>
CQ01 : Aeroport	1352	1402	2754	96,4
CQ02 : Camp industriel	301	344	645	87,5
CQ03 : Carre	559	575	1134	97,2
CQ04 : Chateau d'eau	629	853	1482	73,7
CQ05 : Cite Vigor	279	307	586	90,9
CQ06 : Congo Bois	49	48	97	102,1
CQ07 : Muella	303	284	587	106,7
CQ08 : Moukondo	34	28	62	121,4
<b>Makabana (CR)</b>	<b>2 078</b>	<b>2 011</b>	<b>4 089</b>	<b>103,3</b>
Village : Foralac	512	544	1 056	94,1

<b>Localités</b>	<b>Homme</b>	<b>Femme</b>	<b>Ensemble</b>	<b>RM</b>
Village : Leganda	14	5	19	280,0
Village : Lewanda	124	92	216	134,8
Village : Mabouada	226	208	434	108,7
Village : Matalila centre	213	207	420	102,9
Village : Matalila I	37	43	80	86,0
Village : Matalila II	225	233	458	96,6
Village : Mibondo	12	7	19	171,4
Village : Mingouengouele village	160	163	323	98,2
Village : Mivembo	48	42	90	114,3
Village : Moukondo Yama	207	181	388	114,4
Village : Ngolissala	75	59	134	127,1
Village : Ngounda	21	21	42	100,0
Village : Poundza	46	51	97	90,2
Village : Saboukoulou	84	79	163	106,3
Village : Senguele	74	76	150	97,4
<b>Mbinda (District)</b>	<b>1 864</b>	<b>2 092</b>	<b>3 956</b>	<b>89,1</b>
<b>Mbinda (CU)</b>	<b>1 800</b>	<b>2 025</b>	<b>3 825</b>	<b>88,9</b>
CQ01 : Amitie	128	109	237	117,4
CQ02 : Aviation	121	168	289	72,0
CQ03 : Camp 15 août	268	281	549	95,4
CQ04 : KM4	288	388	676	74,2
CQ05 : Milo	432	429	861	100,7
CQ06 : Ngani-ngani	237	300	537	79,0
CQ07 : Massia	250	284	534	88,0
CQ08 : Poto-poto	76	66	142	115,2
<b>Mbinda (CR)</b>	<b>64</b>	<b>67</b>	<b>131</b>	<b>95,5</b>
Village : Lebolo	16	20	36	80,0
Village : Ngongo Ngoubou	29	17	46	170,6
Village : Revolution	19	30	49	63,3
<b>Moungoundou-Sud (District)</b>	<b>2 189</b>	<b>2 521</b>	<b>4 710</b>	<b>86,8</b>
<b>Moungoundou-Sud (CR)</b>	<b>2 189</b>	<b>2 521</b>	<b>4 710</b>	<b>86,8</b>
Moungoundou-Sud (Centre)	1 237	1 478	2 715	83,7
<i>CQ01 : Boubala</i>	<i>727</i>	<i>812</i>	<i>1 539</i>	<i>89,5</i>

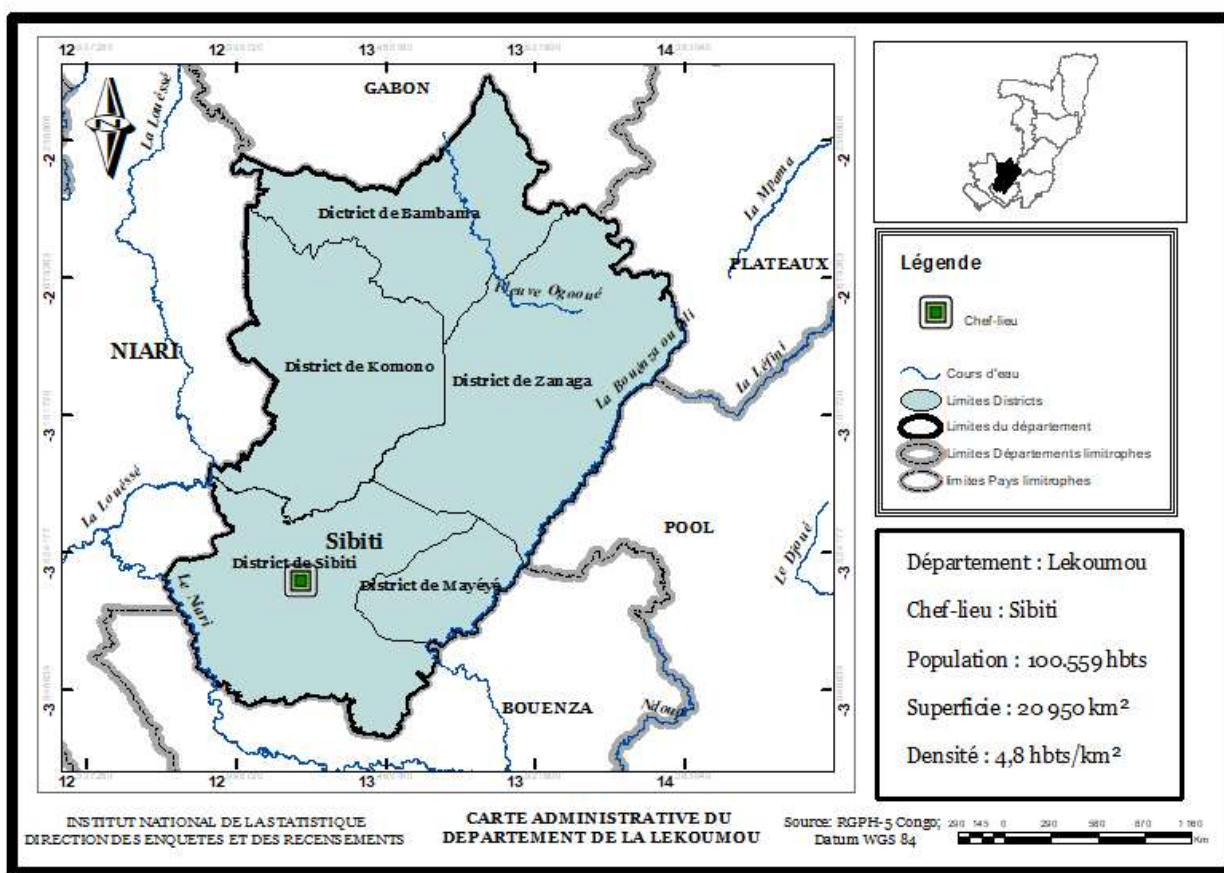
<b>Localités</b>	<b>Homme</b>	<b>Femme</b>	<b>Ensemble</b>	<b>RM</b>
<i>CQ02 : Kobe</i>	121	215	336	56,3
<i>CQ03 : Massoho</i>	389	451	840	86,3
Village : Bakele	116	119	235	97,5
Village : Boumanda	20	15	35	133,3
Village : Diba-diba	226	260	486	86,9
Village : Indzendi	139	127	266	109,4
Village : Kissiele	121	125	246	96,8
Village : Mabala	46	47	93	97,9
Village : Mabamoubou	93	115	208	80,9
Village : Mayama	47	64	111	73,4
Village : Moulamba	52	55	107	94,5
Village : Mzima	70	89	159	78,7
Village : Poudi	22	27	49	81,5
<b>Nyanga (District)</b>	<b>3 243</b>	<b>3 399</b>	<b>6 642</b>	<b>95,4</b>
<b>Nyanga (CR)</b>	<b>3 243</b>	<b>3 399</b>	<b>6 642</b>	<b>95,4</b>
Nyanga (Centre)	1 183	1 258	2 441	94,0
<i>CQ01 : Yello</i>	77	69	146	111,6
<i>CQ02 : Minzikidi</i>	90	113	203	79,6
<i>CQ03 : Tsotsoli</i>	430	439	869	97,9
<i>CQ04 : Madidi</i>	148	167	315	88,6
<i>CQ05 : Biala</i>	223	222	445	100,5
<i>CQ06 : Dounguila</i>	215	248	463	86,7
Village : Batsengui	52	40	92	130,0
Village : Bihongo	198	214	412	92,5
Village : Bilengui	22	30	52	73,3
Village : Bitsandou	29	37	66	78,4
Village : Doukanga	46	50	96	92,0
Village : Irogo	176	220	396	80,0
Village : Ivarou	122	134	256	91,0
Village : Kana Nyanga	27	17	44	158,8
Village : Longana	21	30	51	70,0
Village : Longo I	149	160	309	93,1
Village : Makabes (Nzede)	61	51	112	119,6

<b>Localités</b>	<b>Homme</b>	<b>Femme</b>	<b>Ensemble</b>	<b>RM</b>
Village : Mbengui	74	72	146	102,8
Village : Mihoumbi	66	56	122	117,9
Village : Mougoudi	200	197	397	101,5
Village : Moussogo	64	56	120	114,3
Village : Mouyombi	105	112	217	93,8
Village : Ndende Congo	204	195	399	104,6
Village : Ngongo	86	97	183	88,7
Village : Oudjongo	27	29	56	93,1
Village : Pemo Kandi	31	44	75	70,5
Village : PK0	14	16	30	87,5
Village : Pouka	31	29	60	106,9
Village : Kambala (Mvounda)	11	15	26	73,3
Village : Camp Asia Congo	46	7	53	657,1
Village : Ngouanga	37	52	89	71,2
Village : Malounga	161	181	342	89,0
<b>Mougoundou-Nord (District)</b>	<b>867</b>	<b>978</b>	<b>1 845</b>	<b>88,7</b>
<b>Mougoundou-Nord (CR)</b>	<b>867</b>	<b>978</b>	<b>1 845</b>	<b>88,7</b>
Mougoundou-Nord (Centre)	267	294	561	90,8
<i>CQ01 : Binanga</i>	<i>132</i>	<i>139</i>	<i>271</i>	<i>95,0</i>
<i>CQ02 : Mougoundou-nord village</i>	<i>135</i>	<i>155</i>	<i>290</i>	<i>87,1</i>
Village : Bali	16	27	43	59,3
Village : Lebagnie	41	48	89	85,4
Village : Mbiha	22	22	44	100,0
Village : Moupata	82	104	186	78,8
Village : Moussesse	30	33	63	90,9
Village : Ngoulou-ngoulou	295	346	641	85,3
Village : Pougou	87	87	174	100,0
Village : Sindala	27	17	44	158,8
<b>Yaya (District)</b>	<b>1 635</b>	<b>1 578</b>	<b>3 213</b>	<b>103,6</b>
<b>Yaya (CR)</b>	<b>1 635</b>	<b>1 578</b>	<b>3 213</b>	<b>103,6</b>
Yaya (Centre)	390	394	784	99,0
<i>CQ01 : Mapoun</i>	<i>111</i>	<i>122</i>	<i>233</i>	<i>91,0</i>
<i>CQ02 : Moubili</i>	<i>134</i>	<i>129</i>	<i>263</i>	<i>103,9</i>

<b>Localités</b>	<b>Homme</b>	<b>Femme</b>	<b>Ensemble</b>	<b>RM</b>
<i>CQ03 : Vouka</i>	145	143	288	101,4
Village : Bibaka	50	62	112	80,6
Village : Bibayi	12	15	27	80,0
Village : Bibebele (Pk 40)	87	42	129	207,1
Village : Bitolo	51	60	111	85,0
Village : Ipin	112	112	224	100,0
Village : Kikouma (kissiele)	82	74	156	110,8
Village : Mikoubou	74	72	146	102,8
Village : Mingaya	164	155	319	105,8
Village : Moumbili	88	77	165	114,3
Village : Moussana	17	18	35	94,4
Village : Moutamba	13	15	28	86,7
Village : Mouyala	121	122	243	99,2
Village : Nianga	149	154	303	96,8
Village : Ngonaka	84	94	178	89,4
Village : Nzabi	114	100	214	114,0
Village : Omoye	27	12	39	225,0

# LEKOUMOU

**Illustration 3 : Carte administrative du département de la Lékoumou**



**Tableau 7 : Répartition des localités du département de la Lékoumou selon leur statut administratif**

District/Commune	Arrondissement	Communauté Urbaine	Quartier	Village
Bambama	0	0	3	8
Komono	0	1	6	15
Mayéyé	0	0	4	20
Sibiti (Commune)	1	0	10	0
Sibiti (District)	0	0	0	41
Zanaga	0	1	4	27
<b>LEKOUMOU</b>	<b>1</b>	<b>2</b>	<b>27</b>	<b>111</b>

**Tableau 8 : Répartition de la population par localité du département de la Lékoumou selon le sexe**

Localités	Homme	Femme	Ensemble	RM
<b>LEKOUMOU</b>	<b>50 313</b>	<b>50 246</b>	<b>100 559</b>	<b>100,1</b>
<b>Sibiti</b>	<b>27 210</b>	<b>27 044</b>	<b>54 254</b>	<b>100,6</b>
<b>Sibiti (Commune)</b>	<b>16 940</b>	<b>16 947</b>	<b>33 887</b>	<b>100</b>
CQ01 : Loumoungo	1 738	1 686	3 424	103,1
CQ02 : Matibi	3 641	3 911	7 552	93,1
CQ03 : Mapindi	2 481	2 482	4 963	100
CQ04 : Mvoumba	1 381	1 426	2 807	96,8
CQ05 : Moussanda	4 469	4 610	9 079	96,9
CQ06 : Indo	1 531	1 124	2 655	136,2
CQ07 : Mulimba	376	338	714	111,2
CQ08 : Mikamba	538	573	1 111	93,9
CQ09 : Mokanda	359	359	718	100
CQ10 : Mongo	426	438	864	97,3
<b>Sibiti (District)</b>	<b>10 270</b>	<b>10 097</b>	<b>20 367</b>	<b>101,7</b>
Village : Kolo	307	298	605	103
Village : Madzala	107	93	200	115,1
Village : Tala	208	196	404	106,1
Village : Moudamba	30	25	55	120
Village : Mvouara	347	360	707	96,4
Village : Yanga-Mangori	242	237	479	102,1
Village : Kendi	260	264	524	98,5
Village : Kissiambi	86	97	183	88,7
Village : Ndzebe	92	84	176	109,5
Village : Kimandou	354	336	690	105,4
Village : Kinkosso	248	246	494	100,8
Village : Manengue	109	99	208	110,1
Village : Kingouama	19	17	36	111,8
Village : Moutombo	95	97	192	97,9
Village : Mahamana	126	119	245	105,9
Village : Moussiehou	154	147	301	104,8

<b>Localités</b>	<b>Homme</b>	<b>Femme</b>	<b>Ensemble</b>	<b>RM</b>
Village : Ossiba	437	401	838	109
Village : Bihoua	614	606	1 220	101,3
Village : Makoubi	552	536	1 088	103
Village : Kilembe	193	180	373	107,2
Village : Kouanga	131	109	240	120,2
Village : Kikonde	366	332	698	110,2
Village : Congo Malembe	173	173	346	100
Village : Lissiemi	269	285	554	94,4
Village : Losso	83	103	186	80,6
Village : Mougomo	117	122	239	95,9
Village : Massiendzi	192	192	384	100
Village : Bekol	179	216	395	82,9
Village : Missama	322	361	683	89,2
Village : Mapati	514	528	1 042	97,3
Village : Mambouana	422	418	840	101
Village : Mbaka	309	296	605	104,4
Village : Ouandzi	316	351	667	90
Village : Lekoli	309	258	567	119,8
Village : Loyo	676	703	1 379	96,2
Village : Bengue	126	139	265	90,6
Village : Bidoua	145	167	312	86,8
Village : Bikie	130	152	282	85,5
Village : Moukassi	505	430	935	117,4
Village : Ibe	201	179	380	112,3
Village : Satou	205	145	350	141,4
<b>Komono (District)</b>	<b>6 144</b>	<b>5 934</b>	<b>12 078</b>	<b>103,5</b>
<b>Komono (CU)</b>	<b>2 552</b>	<b>2 570</b>	<b>5 122</b>	<b>99,3</b>
CQ01 : Centre-ville	652	677	1 329	96,3
CQ02 : Foula	533	492	1 025	108,3
CQ03 : Lissengue	98	125	223	78,4
CQ04 : Makele	285	258	543	110,5
CQ05 : Mouala	322	352	674	91,5
CQ06 : Gnimi	662	666	1 328	99,4

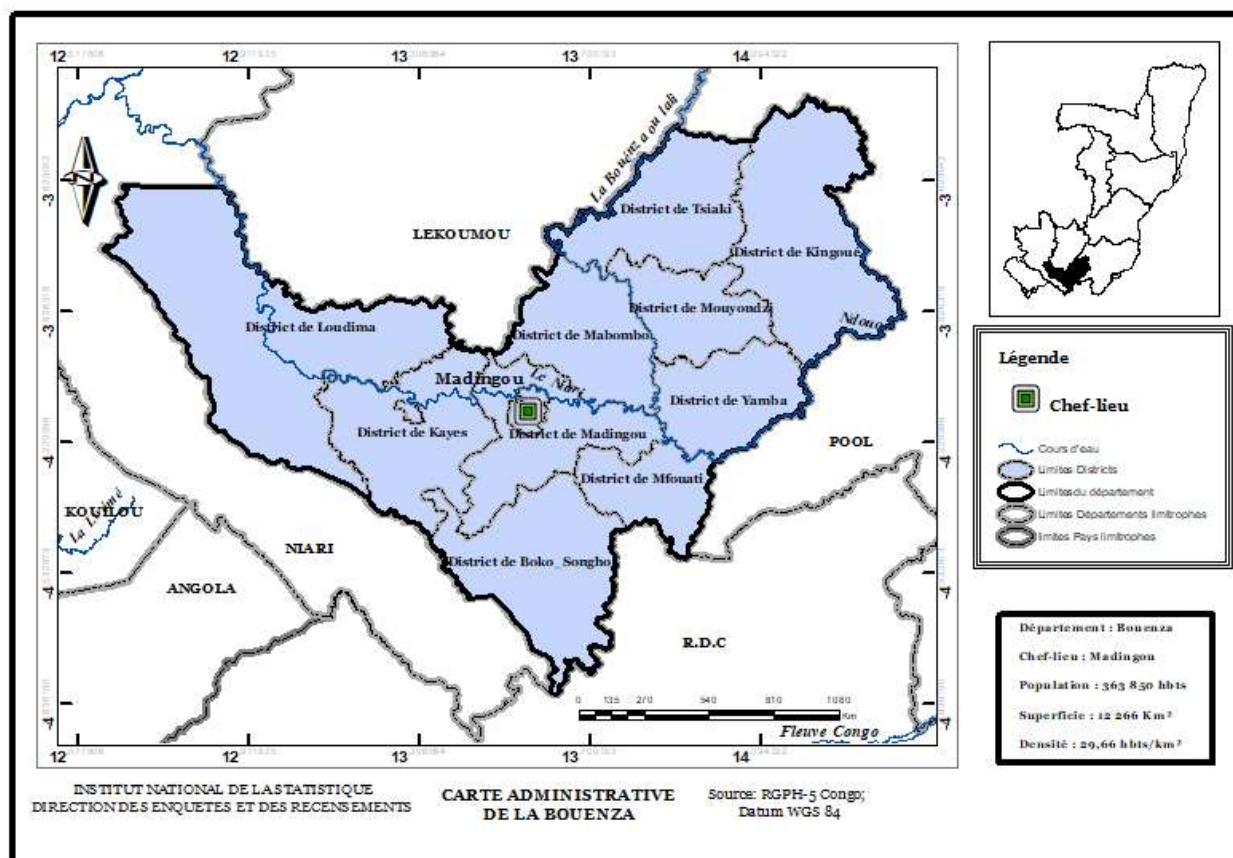
<b>Localités</b>	<b>Homme</b>	<b>Femme</b>	<b>Ensemble</b>	<b>RM</b>
<b>Komono (CR)</b>	<b>3 592</b>	<b>3 364</b>	<b>6 956</b>	<b>106,8</b>
Village : Douakani	171	203	374	84,2
Village : Kingani	272	245	517	111
Village : Lefoutou	512	488	1 000	104,9
Village : Makaga	181	156	337	116
Village : Mbayà	300	310	610	96,8
Village : Mbila	286	275	561	104
Village : Mitoko	160	87	247	183,9
Village : Moetche	113	86	199	131,4
Village : Mokina	141	135	276	104,4
Village : Moussahou	54	51	105	105,9
Village : Moutouala	220	224	444	98,2
Village : Mvakala	242	246	488	98,4
Village : Ngonaka	422	376	798	112,2
Village : Omoye	255	206	461	123,8
Village : Vouka	263	276	539	95,3
<b>Zanaga (District)</b>	<b>8 187</b>	<b>8 394</b>	<b>16 581</b>	<b>97,5</b>
<b>Zanaga (CU)</b>	<b>1 830</b>	<b>1 758</b>	<b>3 588</b>	<b>104,1</b>
CQ01 : Sama	686	631	1 317	108,7
CQ02 : Djoueli	522	536	1 058	97,4
CQ03 : Social	493	468	961	105,3
CQ04 : Poto-Poto	129	123	252	104,9
<b>Zanaga (CR)</b>	<b>6 357</b>	<b>6 636</b>	<b>12 993</b>	<b>95,8</b>
Village : Moukila	70	93	163	75,3
Village : Ndouo	57	65	122	87,7
Village : Bandzie	213	207	420	102,9
Village : Malima	245	260	505	94,2
Village : Ogoue	168	161	329	104,3
Village : Ingounima	156	158	314	98,7
Village : Onkouma	69	61	130	113,1
Village : Olouo	64	62	126	103,2
Village : Obili	130	105	235	123,8
Village : Kenkele	214	204	418	104,9

<b>Localités</b>	<b>Homme</b>	<b>Femme</b>	<b>Ensemble</b>	<b>RM</b>
Village : Ingouatsini	22	16	38	137,5
Village : Makele	348	380	728	91,6
Village : Boukolo	180	169	349	106,5
Village : Ondama	64	40	104	160
Village : Likouala	249	259	508	96,1
Village : Madzounou	179	211	390	84,8
Village : Kengue	421	503	924	83,7
Village : Siesse	195	189	384	103,2
Village : Yomi	460	509	969	90,4
Village : Kimboto	103	96	199	107,3
Village : Inga	140	166	306	84,3
Village : Tongo	923	1 017	1 940	90,8
Village : Mbomo	646	657	1 303	98,3
Village : Sala-Mbama	177	166	343	106,6
Village : Moukogo-Mitiene	72	62	134	116,1
Village : Ingolo I	430	441	871	97,5
Village : Ingolo II	362	379	741	95,5
<b>Bambama (District)</b>	<b>2 246</b>	<b>2 161</b>	<b>4 407</b>	<b>103,9</b>
<b>Bambama (CR)</b>	<b>2 246</b>	<b>2 161</b>	<b>4 407</b>	<b>103,9</b>
Bambama (Centre)	1 230	1 097	2 327	112,1
<i>CQ01 : Maleta</i>	<i>543</i>	<i>497</i>	<i>1 040</i>	<i>109,3</i>
<i>CQ02 : Vouka</i>	<i>548</i>	<i>445</i>	<i>993</i>	<i>123,1</i>
<i>CQ03 : Ouandzi</i>	<i>139</i>	<i>155</i>	<i>294</i>	<i>89,7</i>
Village : Simombondo	50	61	111	82
Village : Mavounougou	64	71	135	90,1
Village : Bandoye	132	145	277	91
Village : Dzanga	107	123	230	87
Village : Loungou	141	134	275	105,2
Village : Lebayi (Moutiene)	145	163	308	89
Village : Lewala (Doumaye)	97	76	173	127,6
Village : Leweme (Missassa)	280	291	571	96,2
<b>Mayéyé (District)</b>	<b>6 526</b>	<b>6 713</b>	<b>13 239</b>	<b>97,2</b>
<b>Mayéyé (CR)</b>	<b>6 526</b>	<b>6 713</b>	<b>13 239</b>	<b>97,2</b>

<b>Localités</b>	<b>Homme</b>	<b>Femme</b>	<b>Ensemble</b>	<b>RM</b>
Mayéyé (Centre)	1 711	1 803	3 514	94,9
<i>CQ01 : Ntemene</i>	<i>454</i>	<i>469</i>	<i>923</i>	<i>96,8</i>
<i>CQ02 : Ikololo</i>	<i>423</i>	<i>416</i>	<i>839</i>	<i>101,7</i>
<i>CQ03 : Maleke</i>	<i>466</i>	<i>529</i>	<i>995</i>	<i>88,1</i>
<i>CQ04 : Indoungou</i>	<i>368</i>	<i>389</i>	<i>757</i>	<i>94,6</i>
Village : Minguele	318	353	671	90,1
Village : Ouaka	326	348	674	93,7
Village : Moussoumou	253	229	482	110,5
Village : Mimbassi	181	187	368	96,8
Village : Ikaya	145	167	312	86,8
Village : Ndziembo	152	200	352	76
Village : Lilende	199	199	398	100
Village : Indzieri (Kikanga)	92	96	188	95,8
Village : Makanda	207	208	415	99,5
Village : Moufilou	92	98	190	93,9
Village : Idoubi	227	221	448	102,7
Village : Panda	368	361	729	101,9
Village : Boudouhou	384	360	744	106,7
Village : Makoto	311	328	639	94,8
Village : Likoulou	62	63	125	98,4
Village : Mikakaya	533	507	1 040	105,1
Village : Imbeye	42	42	84	100
Village : Doudou	331	302	633	109,6
Village : Ihoundou	264	249	513	106
Village : Matoto	328	392	720	83,7

# BOUENZA

**Illustration 4 : Carte administrative du département de la Bouenza**



**Tableau 9 : Répartition des localités du département de la Bouenza selon leur statut administratif**

District/Commune	Arrondissement	Communauté Urbaine	Quartier	Village
Boko-Songho	0	0	3	64
Kayes	0	0	3	31
Kingoué	0	0	6	34
Loudima	0	1	8	28
Mabombo	0	1	6	44
Madingou	0	1	8	41
Madingou (Commune)	1	0	21	0
Mfouati	0	1	10	38
Mouyondzi	0	1	17	61
N'kayi (Commune)	2	0	11	0
Tsiaki	0	0	9	46
Yamba	0	0	8	42
<b>BOUENZA</b>	<b>3</b>	<b>5</b>	<b>110</b>	<b>429</b>

**Tableau 10 : Répartition de la population par localité du département de la Bouenza selon le sexe**

Localités	Homme	Femme	Ensemble	RM
<b>BOUENZA</b>	<b>180 914</b>	<b>182 936</b>	<b>363 850</b>	<b>98,9</b>
<b>Nkayi (commune)</b>	<b>51 316</b>	<b>52 767</b>	<b>104 083</b>	<b>97,3</b>
<b>Arrondissement 1 : Mouana-nto</b>	<b>21 327</b>	<b>20 982</b>	<b>42 309</b>	<b>101,6</b>
CQ101 : Mouana-Nto	5 009	4 838	9 847	103,5
CQ102 : Divouba	3 164	3 203	6 367	98,8
CQ103 : Marche central	954	923	1 877	103,4
CQ104 : Massala Ngouala	2 105	2 060	4 165	102,2
CQ105 : Kividi	2 205	2 244	4 449	98,3
CQ106 : Capable	7 890	7 714	15 604	102,3
<b>Arrondissement 2 : Soulouka</b>	<b>29 989</b>	<b>31 785</b>	<b>61 774</b>	<b>94,3</b>
CQ201 : Kintouadi	1 893	2 002	3 895	94,6
CQ202 : 15 Aout 1960	3 159	3 335	6 494	94,7
CQ203 : Moukouloulou	4 340	4 599	8 939	94,4
CQ204 : Soulouka	7 295	7 947	15 242	91,8
CQ205 : Aquarium	13 302	13 902	27 204	95,7
<b>Madingou</b>	<b>40 097</b>	<b>41 157</b>	<b>81 254</b>	<b>97,4</b>
<b>Madingou (Commune)</b>	<b>21 629</b>	<b>22 158</b>	<b>43 787</b>	<b>97,6</b>
CQ01 : Capable	3 371	3 389	6 760	99,5
CQ02 : Bacongo	1 480	1 525	3 005	97,0
CQ03 : Dakar	1 420	1 498	2 918	94,8
CQ04 : Moukokotadi	1 962	2 107	4 069	93,1
CQ05 : Nsatou Meya	836	778	1 614	107,5
CQ06 : Mpouma (Tahiti)	1 071	1 131	2 202	94,7
CQ07 : Mandzaou (Canada)	1 900	1 915	3 815	99,2
CQ08 : Loubota (Kinshasa)	854	888	1 742	96,2
CQ09 : Mboukoudou	3 990	4 187	8 177	95,3
CQ10 : Kimpambou	4 006	4 040	8 046	99,2
CQ11 : Kintamba Bissouaki	128	115	243	111,3
CQ12 : Kintamba Biyoki	133	128	261	103,9

<b>Localités</b>	<b>Homme</b>	<b>Femme</b>	<b>Ensemble</b>	<b>RM</b>
CQ13 : Nganda (Nsoukou Madingou)	88	83	171	106,0
CQ14 : Mbouki	23	21	44	109,5
CQ15 : Iba-douala	38	34	72	111,8
CQ16 : Kiniadi	121	107	228	113,1
CQ17 : Nkieni	13	16	29	81,3
CQ18 : Kissende	34	34	68	100,0
CQ19 : Kinguembo	111	94	205	118,1
CQ20 : Ngandou Yalama	18	27	45	66,7
CQ21 : Moussenengue	32	41	73	78,0
<b>Madingou (District)</b>	<b>18 468</b>	<b>18 999</b>	<b>37 467</b>	<b>97,2</b>
<b>Bouansa (CU)</b>	<b>12 951</b>	<b>13 314</b>	<b>26 265</b>	<b>97,3</b>
CQ01 : Centre gare	786	796	1 582	98,7
CQ02 : Badondo I	723	832	1 555	86,9
CQ03 : Terrain gazonne	2 198	2 264	4 462	97,1
CQ04 : Mambouila	1 911	1 923	3 834	99,4
CQ05 : Badondo II	2 144	2 235	4 379	95,9
CQ06 : Matadi I	776	753	1 529	103,1
CQ07 : Nsouini	3 145	3 216	6 361	97,8
CQ08 : Matadi II	1 268	1 295	2 563	97,9
<b>Madingou (CR)</b>	<b>5 517</b>	<b>5 685</b>	<b>11 202</b>	<b>97,0</b>
Village : Mpika (Jean-desil)	287	288	575	99,7
Village : Mpalou I (Kilemba)	35	43	78	81,4
Village : Kimbaoka	165	174	339	94,8
Village : Ngoma bitori (Kibounda Mpouma)	32	44	76	72,7
Village : Kimbanda (Mouzolo)	13	7	20	185,7
Village : Kikimou	79	92	171	85,9
Village : Mpassa (Bac)	13	14	27	92,9
Village : Bitoto	44	39	83	112,8
Village : Mbaye loango	94	101	195	93,1
Village : Mandou mouniontsi	65	70	135	92,9
Village : Mayimissa (Nkila)	28	45	73	62,2
Village : Kikondo	12	25	37	48,0
Village : Yori	19	14	33	135,7

<b>Localités</b>	<b>Homme</b>	<b>Femme</b>	<b>Ensemble</b>	<b>RM</b>
Village : Bantietie	10	7	17	142,9
Village : Bifoundika (Mandou 2)	49	61	110	80,3
Village : Mandou 3	420	445	865	94,4
Village : Kingoma (SOCOTON)	695	706	1 401	98,4
Village : Youlou nkoutou (Mouti Yaka)	44	29	73	151,7
Village : Aubeville (Kimbonga)	10	10	20	100,0
Village : Kingoye moudoko	101	79	180	127,8
Village : Mbinda	26	14	40	185,7
Village : Kinsimba	49	45	94	108,9
Village : Kimpambou kayes-gare	327	338	665	96,7
Village : Kimpambou kayes-village	103	92	195	112,0
Village : Kihoungou	252	263	515	95,8
Village : Kibounda	207	228	435	90,8
Village : Nsanga	99	96	195	103,1
Village : Matembo	71	77	148	92,2
Village : Kimbenza ndiba	351	345	696	101,7
Village : Mfoundou	30	20	50	150,0
Village : Moupepe	146	135	281	108,1
Village : Miengue -Miengue	560	587	1 147	95,4
Village : Nkoyi	25	18	43	138,9
Village : Mantsoumba	225	274	499	82,1
Village : Ntenzi (Makondo-Mabengue)	238	287	525	82,9
Village : Minguengue (Makondo-Mabengue 1)	120	123	243	97,6
Village : Ngamba monastere	266	254	520	104,7
Village : Kimbedi carrefour	71	61	132	116,4
Village : Kimbedi bac	33	29	62	113,8
Village : Kissamba (Mpalou 2)	96	91	187	105,5
Village : Mboma	7	15	22	46,7
<b>Mouyondzi (District)</b>	<b>19 055</b>	<b>18 808</b>	<b>37 863</b>	<b>101,3</b>
<b>Mouyondzi (CU)</b>	<b>10 801</b>	<b>10 414</b>	<b>21 215</b>	<b>103,7</b>
CQ01 : 31 Juillet	1 073	983	2 056	109,2
CQ02 : Banguembo	185	136	321	136,0
CQ03 : Camp sic	217	227	444	95,6

<b>Localités</b>	<b>Homme</b>	<b>Femme</b>	<b>Ensemble</b>	<b>RM</b>
CQ04 : Haoussa	404	402	806	100,5
CQ05 : Kayes I	1 051	1 062	2 113	99,0
CQ06 : Kayes II	1 886	1 926	3 812	97,9
CQ07 : Kintouari	272	234	506	116,2
CQ08 : Manguembo	236	240	476	98,3
CQ09 : Matolo I	597	512	1 109	116,6
CQ10 : Matolo II	491	491	982	100,0
CQ11 : Moubombo	164	127	291	129,1
CQ12 : Moukala village	1 220	1 138	2 358	107,2
CQ15 : Ntsangou	65	77	142	84,4
CQ14 : Nkila	1 430	1 384	2 814	103,3
CQ13 : Mouyondzi Village	228	206	434	110,7
CQ16 : Zongo	163	174	337	93,7
CQ17 : Aeroport	1 119	1 095	2 214	102,2
<b>Mouyondzi (CR)</b>	<b>8 254</b>	<b>8 394</b>	<b>16 648</b>	<b>98,3</b>
Village : Boumoyo	59	42	101	140,5
Village : Nkosso	188	197	385	95,4
Village : Mbello	146	154	300	94,8
Village : Bibouri	171	158	329	108,2
Village : Moussengue	164	156	320	105,1
Village : Kolo	129	148	277	87,2
Village : Mpanga	266	280	546	95,0
Village : Mouleke	51	48	99	106,3
Village : Kimpele	75	72	147	104,2
Village : Nzabi	133	127	260	104,7
Village : Nguiri	223	212	435	105,2
Village : Mambouyou	52	43	95	120,9
Village: Mbounou I missia missia	81	79	160	102,5
Village : Boussoumouna	77	95	172	81,1
Village : Moukondo	151	165	316	91,5
Village : Soulou	151	161	312	93,8
Village : Moussanda	216	226	442	95,6
Village : Pandi I	89	92	181	96,7

<b>Localités</b>	<b>Homme</b>	<b>Femme</b>	<b>Ensemble</b>	<b>RM</b>
Village : Pandi II (Nkakmini)	88	93	181	94,6
Village : Pandi III	128	117	245	109,4
Village : Pandi mamba	133	133	266	100,0
Village : Kimpongui	44	48	92	91,7
Village : Kintouari	125	123	248	101,6
Village : Makala	88	100	188	88,0
Village : Ntsoumbou I	148	138	286	107,2
Village : Ntsoumbou II	162	165	327	98,2
Village : Kimbimi	77	91	168	84,6
Village : Mangandza	312	318	630	98,1
Village : Kiele	127	106	233	119,8
Village : Kintsouari	228	258	486	88,4
Village : Mpengui	165	163	328	101,2
Village : Nzaou	249	280	529	88,9
Village : Mayalama	428	449	877	95,3
Village : Ntari	19	17	36	111,8
Village : Kipeni	80	74	154	108,1
Village : Bazangui	59	47	106	125,5
Village : Madinga	74	75	149	98,7
Village : Nganda	65	64	129	101,6
Village : Madoungou	129	148	277	87,2
Village : Kinkabou	40	45	85	88,9
Village : Moutambou	171	189	360	90,5
Village : Bouansi	159	167	326	95,2
Village : Kingouala	163	177	340	92,1
Village : Kingoye I	124	105	229	118,1
Village : Kingoye II	76	91	167	83,5
Village : Louboto-ecole	174	178	352	97,8
Village : Mouabi	149	147	296	101,4
Village : Ntende	269	217	486	124,0
Village : Ntiri	44	46	90	95,7
Village : Moubiri I	57	78	135	73,1
Village : Moubiri II	62	61	123	101,6

<b>Localités</b>	<b>Homme</b>	<b>Femme</b>	<b>Ensemble</b>	<b>RM</b>
Village : Makoungou	48	44	92	109,1
Village : Kiniangui	118	106	224	111,3
Village : Kimfikou	79	90	169	87,8
Village : Mpangala	150	146	296	102,7
Village : Kengue	183	191	374	95,8
Village : Moundi mpika	235	220	455	106,8
Village : Mouandimoukelo	143	139	282	102,9
Village : Mpandibissa	58	68	126	85,3
Village : Mouzanga zakete	268	277	545	96,8
Village : Zanga	134	150	284	89,3
<b>Boko-Songho (District)</b>	<b>5 759</b>	<b>5 804</b>	<b>11 563</b>	<b>99,2</b>
<b>Boko-Songho (CR)</b>	<b>5 759</b>	<b>5 804</b>	<b>11 563</b>	<b>99,2</b>
Boko-Songho (Centre)	1 482	1 451	2 933	102,1
<i>CQ01 : Kimpandzou</i>	<i>603</i>	<i>651</i>	<i>1 254</i>	<i>92,6</i>
<i>CQ02 : Boko -Songho cite</i>	<i>649</i>	<i>598</i>	<i>1 247</i>	<i>108,5</i>
<i>CQ03 : Centre</i>	<i>230</i>	<i>202</i>	<i>432</i>	<i>113,9</i>
Village : Kinsaka	179	217	396	82,5
Village : Mayanama	51	57	108	89,5
Village : Mpanga	91	92	183	98,9
Village : Nkengue mandou	25	37	62	67,6
Village : Tanga mouloko	123	101	224	121,8
Village : Kinanga Nkengue II	64	56	120	114,3
Village : Madiadia	46	53	99	86,8
Village : Yengue	33	29	62	113,8
Village : Kimbeza kola II	103	123	226	83,7
Village : Kala boutoto	24	34	58	70,6
Village : Mayanga I	103	106	209	97,2
Village : Mayanga II	49	36	85	136,1
Village : Kimbaouka Kongo	40	30	70	133,3
Village : Massissia	13	17	30	76,5
Village : Kingoyo Ntela	9	13	22	69,2
Village : Kingodala Nsemi	26	18	44	144,4
Village : Mantenta	18	22	40	81,8

<b>Localités</b>	<b>Homme</b>	<b>Femme</b>	<b>Ensemble</b>	<b>RM</b>
Village : Kimbaoka Teba	28	34	62	82,4
Village : Kingoyo Loukala	30	31	61	96,8
Village : Makela	27	21	48	128,6
Village : Kanana	55	51	106	107,8
Village : Lombolo	95	84	179	113,1
Village : Kinanga nsompi	46	56	102	82,1
Village : Kibinda kikouangou (Bethelemie)	54	45	99	120,0
Village : Kinkengue	69	66	135	104,5
Village : Kindzoundou	109	88	197	123,9
Village : Kintamba	17	16	33	106,3
Village : Missassa	33	27	60	122,2
Village : Kinanga mbembe	39	32	71	121,9
Village : Kinguila	15	11	26	136,4
Village : Kimouanda	15	12	27	125,0
Village : Massinda Ntadi	25	19	44	131,6
Village : Kinanga Nganda	64	68	132	94,1
Village : Loubindou (Kikoumba Mbaza)	18	15	33	120,0
Village : Kimbeza bouadi	86	82	168	104,9
Village : Banda mamba	10	6	16	166,7
Village : Kimpalanga	48	41	89	117,1
Village : Mankala	89	93	182	95,7
Village : Hidi	133	144	277	92,4
Village : Minga	587	625	1 212	93,9
Village : Mongo yangui (Nzomossi)	21	15	36	140,0
Village : Kibouessa	13	15	28	86,7
Village : Loukossi (Mankodia)	21	28	49	75,0
Village : Kibangou	31	32	63	96,9
Village : Petit mandzaou	40	52	92	76,9
Village : Grand mandzaou	65	77	142	84,4
Village : Kitidi tounga	59	73	132	80,8
Village : Midimba	92	97	189	94,8
Village : Mbengo	31	35	66	88,6
Village : Nzangui (Kiniounga)	191	205	396	93,2

<b>Localités</b>	<b>Homme</b>	<b>Femme</b>	<b>Ensemble</b>	<b>RM</b>
Village : Nkembassani	28	31	59	90,3
Village : Ntoto wola I	63	73	136	86,3
Village : Kinzambi (Tifferette)	82	99	181	82,8
Village : Kabadissou	42	43	85	97,7
Village : Mandzakala	27	32	59	84,4
Village : Bouaboua	60	63	123	95,2
Village : Kingoma	25	21	46	119,0
Village : Kissenga	188	176	364	106,8
Village : Nsoukou bouadi	162	143	305	113,3
Village : Mbandza kimiati (Loubouilou)	44	52	96	84,6
Village : Ntoto wola II	57	51	108	111,8
Village : Kinkoumba mavouanda (Soni Zaou)	42	27	69	155,6
Village : Mahouha	9	9	18	100,0
Village : Sonel louamba	195	196	391	99,5
<b>Mfouati (District)</b>	<b>16 437</b>	<b>16 580</b>	<b>33 017</b>	<b>99,1</b>
<b>Loutete (CU)</b>	<b>12 947</b>	<b>13 229</b>	<b>26 176</b>	<b>97,9</b>
CQ01 : C.E. G	1 456	1 473	2 929	98,8
CQ02 : Kissende	1 449	1 480	2 929	97,9
CQ03 : Centre gare	1 227	1 315	2 542	93,3
CQ04 : Matadi	1 772	1 887	3 659	93,9
CQ05 : Louimbi	780	855	1 635	91,2
CQ06 : O.C.H	3 996	3 943	7 939	101,3
CQ07 : 31 Juillet	1 196	1 207	2 403	99,1
CQ08 : Kinkoumba tanga	1 071	1 069	2 140	100,2
<b>Mfouati (CR)</b>	<b>3 490</b>	<b>3 351</b>	<b>6 841</b>	<b>104,1</b>
Mfouati (Centre)	826	797	1 623	103,6
<i>CQ01 : Moufouma</i>	<i>513</i>	<i>488</i>	<i>1 001</i>	<i>105,1</i>
<i>CQ02 : Dahomey</i>	<i>313</i>	<i>309</i>	<i>622</i>	<i>101,3</i>
Village : Ngolonga (Kinsoundi)	7	5	12	140,0
Village : Bikoti II	32	32	64	100,0
Village : Kimbenza	16	11	27	145,5
Village : Kingoyi mouhangui (Kingaka)	21	14	35	150,0
Village : Mpemo	6	3	9	200,0

<b>Localités</b>	<b>Homme</b>	<b>Femme</b>	<b>Ensemble</b>	<b>RM</b>
Village : Mpete	15	16	31	93,8
Village : Kingouma	13	14	27	92,9
Village : Mangola (Kikongo)	58	57	115	101,8
Village : Kinanga petit	15	16	31	93,8
Village : Moutiyaka	35	27	62	129,6
Village : Kinsimba tempe (Kala Koundou)	21	24	45	87,5
Village : Bouende mpinda	31	28	59	110,7
Village : Kingouala minguengue (Sambou)	15	21	36	71,4
Village : Kilemba	13	14	27	92,9
Village : Kingonda (Mouemona)	9	10	19	90,0
Village : Bikoumbi	7	5	12	140,0
Village : Tala nkoyi	22	24	46	91,7
Village : Kindamba	16	11	27	145,5
Village : Kinanga	29	25	54	116,0
Village : Taboulou	17	19	36	89,5
Village : Nzangata	29	31	60	93,5
Village : Yalala	11	15	26	73,3
Village : Bissindza	49	41	90	119,5
Village : Sika ninga	43	45	88	95,6
Village : Bidzoua ngoma (Mbaza)	168	41	209	409,8
Village : Missafou	69	65	134	106,2
Village : Mayanga	63	70	133	90,0
Village : Mpanga- yengola	58	46	104	126,1
Village : Saint Michel	52	47	99	110,6
Village : Kinkanga	51	55	106	92,7
Village : Makila	354	382	736	92,7
Village : Kimbimbi	188	175	363	107,4
Village : Loutete Carrefour (Moukanda)	214	229	443	93,4
Village : Kimouanda	225	213	438	105,6
Village : Kindzaba	330	344	674	95,9
Village : Ngoyo	28	29	57	96,6
Village : Bibondo pont	66	57	123	115,8
Village : Ngouedi	268	293	561	91,5

Localités	Homme	Femme	Ensemble	RM
<b>Loudima (District)</b>	<b>18 560</b>	<b>18 084</b>	<b>36 644</b>	<b>102,6</b>
<b>Loudima (CU)</b>	<b>10 816</b>	<b>10 807</b>	<b>21 623</b>	<b>100,1</b>
CQ01 : Central	2 746	2 752	5 498	99,8
CQ02 : Louvila	1 238	1 296	2 534	95,5
CQ03 : Moukondo	879	898	1 777	97,9
CQ04 : Pont	861	875	1 736	98,4
CQ05 : Poste I	810	778	1 588	104,1
CQ06 : Poste II	1 781	1 738	3 519	102,5
CQ07 : Pougou I	840	892	1 732	94,2
CQ08 : Pougou II	1 661	1 578	3 239	105,3
<b>Loudima (CR)</b>	<b>7 744</b>	<b>7 277</b>	<b>15 021</b>	<b>106,4</b>
Village : Pika songho	196	178	374	110,1
Village : Soulou	212	215	427	98,6
Village : Mbouloumounoua	133	81	214	164,2
Village : Passipe bac	13	9	22	144,4
Village : Mikassou	112	96	208	116,7
Village : Kingoma louhala	143	112	255	127,7
Village : Yombe tsatsa	90	107	197	84,1
Village : Malela (IRA)	63	39	102	161,5
Village : Ditadi	432	410	842	105,4
Village : Tsanga	174	192	366	90,6
Village : Moubotsi (Favre)	941	979	1 920	96,1
Village : Kimandza panga (Kitaka)	660	475	1 135	138,9
Village : Mayeko	135	138	273	97,8
Village : Mbomo centre	150	140	290	107,1
Village : Mbomo I	202	210	412	96,2
Village : Mbomo II	78	80	158	97,5
Village : Mandzatsi (Mondongolembe PK 5300)	129	137	266	94,2
Village : Kibouba (Pk 12)	273	248	521	110,1
Village : Kinguimbi- kilamba	19	15	34	126,7
Village : Mouindi	1 395	1 301	2 696	107,2
Village : Sinda	164	141	305	116,3
Village : Dihesse	248	222	470	111,7

<b>Localités</b>	<b>Homme</b>	<b>Femme</b>	<b>Ensemble</b>	<b>RM</b>
Village : Ndolo	88	72	160	122,2
Village : Mont belo	1 507	1 533	3 040	98,3
Village : Basse terrasse	59	47	106	125,5
Village : Samoussoulou	80	68	148	117,6
Village : Moudioko	28	19	47	147,4
Village : Kissouati	20	13	33	153,8
<b>Kayes (District)</b>	<b>5 259</b>	<b>5 280</b>	<b>10 539</b>	<b>99,6</b>
<b>Kayes (CR)</b>	<b>5 259</b>	<b>5 280</b>	<b>10 539</b>	<b>99,6</b>
Kayes (Centre)	550	550	1 100	100,0
<i>CQ01 : Kayes Madi I</i>	23	20	43	115,0
<i>CQ02: Kayes Madi II (Mounda Ngoma)</i>	16	21	37	76,2
<i>CQ03 : Kayes Ottino</i>	511	509	1 020	100,4
Village : Dakar	320	312	632	102,6
Village: Kimbonga louamba I (Nkongo)	183	216	399	84,7
Village : Kimbonga louamba II	320	285	605	112,3
Village : Voka	33	30	63	110,0
Village : Mbandza kiniati (Louvizi)	99	91	190	108,8
Village : Kimpalanga	277	279	556	99,3
Village : Kingouala Kola	18	21	39	85,7
Village : Kimpambou	115	152	267	75,7
Village : Mouyondzi mvouandzi	172	165	337	104,2
Village : Kilounga (Nsi-Nkanga)	127	147	274	86,4
Village : Kingouala kimeni (Nzondolo)	26	29	55	89,7
Village : Bodissa	467	515	982	90,7
Village : Kinsoumbou	227	219	446	103,7
Village : Mansiedi	212	216	428	98,1
Village : Loubangala mont Albert Mouamba	46	45	91	102,2
Village : Kindounga	141	145	286	97,2
Village : Laka	100	124	224	80,6
Village : Mangoufou mikakati	114	108	222	105,6
Village : Kintoumba	54	52	106	103,8
Village : Kiossi	451	483	934	93,4
Village : Moutela Louadi	51	36	87	141,7

<b>Localités</b>	<b>Homme</b>	<b>Femme</b>	<b>Ensemble</b>	<b>RM</b>
Village : Moutela I mpila	328	193	521	169,9
Village : Moutela II	48	72	120	66,7
Village : Ngounga	10	9	19	111,1
Village : Moudikoula	75	85	160	88,2
Village : Samoussoualou	231	234	465	98,7
Village : Youlou nkoyi	170	177	347	96,0
Village : Kimbanda (Makoutou)	129	124	253	104,0
Village : Lombo	59	80	139	73,8
Village : Mouloundou	77	71	148	108,5
Village : Kimeni	29	15	44	193,3
<b>Kingoué (District)</b>	<b>7 172</b>	<b>7 227</b>	<b>14 399</b>	<b>99,2</b>
<b>Kingoué (CR)</b>	<b>7 172</b>	<b>7 227</b>	<b>14 399</b>	<b>99,2</b>
Kingoué (Centre)	1 508	1 549	3 057	97,4
<i>CQ01 : Kingoué-village</i>	<i>108</i>	<i>114</i>	<i>222</i>	<i>94,7</i>
<i>CQ02 : Mpini</i>	<i>253</i>	<i>279</i>	<i>532</i>	<i>90,7</i>
<i>CQ03 : Mitoko</i>	<i>314</i>	<i>321</i>	<i>635</i>	<i>97,8</i>
<i>CQ04 : Impoumbouin</i>	<i>328</i>	<i>324</i>	<i>652</i>	<i>101,2</i>
<i>CQ05 : Nkah</i>	<i>443</i>	<i>460</i>	<i>903</i>	<i>96,3</i>
<i>CQ06 : Ntsiaki</i>	<i>62</i>	<i>51</i>	<i>113</i>	<i>121,6</i>
Village : Mounkomo	187	195	382	95,9
Village : Kimpolo	133	137	270	97,1
Village : Mayama (Ex Moutiapini)	22	28	50	78,6
Village : Kingomo	233	237	470	98,3
Village : Kintsoko	165	156	321	105,8
Village : Kibiti II	63	60	123	105,0
Village : Kindzoumba	90	91	181	98,9
Village : Kingah	117	112	229	104,5
Village : Kindzoua	90	106	196	84,9
Village : Ngole	54	49	103	110,2
Village : Kindzele	126	125	251	100,8
Village : Nzanza	215	208	423	103,4
Village : Matamou	103	103	206	100,0
Village : Mouanzengue	43	45	88	95,6

<b>Localités</b>	<b>Homme</b>	<b>Femme</b>	<b>Ensemble</b>	<b>RM</b>
Village : Bantsielissi	305	297	602	102,7
Village : Matsitsi	62	44	106	140,9
Village : Moubiri	109	108	217	100,9
Village : Kibamba	168	169	337	99,4
Village : Zabata	1 170	1 214	2 384	96,4
Village : Taba (Giri-Kibiti)	196	206	402	95,1
Village : Kintouari	65	54	119	120,4
Village : Kibiti I	80	76	156	105,3
Village : Kimboussi	72	72	144	100,0
Village : Nkambou	108	91	199	118,7
Village : Kinkouambala	139	147	286	94,6
Village : Matadi	52	52	104	100,0
Village : Mingali	43	26	69	165,4
Village : Wala	58	59	117	98,3
Village : Kitouch (Itouh)	260	242	502	107,4
Village : Missah	40	40	80	100,0
Village : Mikata	11	10	21	110,0
Village : Kinkoula	952	970	1 922	98,1
Village : Mpini village	83	97	180	85,6
Village : Mawobo	50	52	102	96,2
<b>Mabombo (District)</b>	<b>6 042</b>	<b>6 103</b>	<b>12 145</b>	<b>99,0</b>
<b>Mabombo (CU)</b>	<b>1 617</b>	<b>1 583</b>	<b>3 200</b>	<b>102,1</b>
CQ01 : Loukangou	188	156	344	120,5
CQ02 : Mabilia	637	610	1 247	104,4
CQ03 : Mbouma	110	129	239	85,3
CQ05 : Mouele	149	133	282	112,0
CQ04 : Moudibou	187	206	393	90,8
CQ06 : Moukombo	346	349	695	99,1
<b>Mabombo CR</b>	<b>4 425</b>	<b>4 520</b>	<b>8 945</b>	<b>97,9</b>
Village : Bambouyou	20	22	42	90,9
Village : Bouenza I	147	162	309	90,7
Village : Bouenza II	133	149	282	89,3
Village : Kibati	30	47	77	63,8

<b>Localités</b>	<b>Homme</b>	<b>Femme</b>	<b>Ensemble</b>	<b>RM</b>
Village : Kibounda	124	131	255	94,7
Village : Kiele I	16	12	28	133,3
Village : Kiele II	56	52	108	107,7
Village : Kikanga-mamba	12	23	35	52,2
Village : Kilounga	14	14	28	100,0
Village : Kimandou	61	60	121	101,7
Village : Kimbougou	47	41	88	114,6
Village : Kimfikou	76	89	165	85,4
Village : Maloundou	38	36	74	105,6
Village : Kiniangui I	77	65	142	118,5
Village : Kiniangui II	22	39	61	56,4
Village : Louboulou I	215	218	433	98,6
Village : Louboulou II (Ex Kimbana)	305	287	592	106,3
Village : Makala	226	236	462	95,8
Village : Makoto	6	5	11	120,0
Village : Makoulou	10	14	24	71,4
Village : Mayombo	117	128	245	91,4
Village : Mbila nzambi	43	43	86	100,0
Village : Mbissi-mpati	279	285	564	97,9
Village : Mbounou I	325	323	648	100,6
Village : Mbounou II	47	50	97	94,0
Village : Midimba	46	46	92	100,0
Village : Missala carrefour	241	259	500	93,1
Village : Moubouba	80	76	156	105,3
Village : Moussanda I	430	417	847	103,1
Village : Moussanda II	32	40	72	80,0
Village : Moutele	68	72	140	94,4
Village : Nguiri I	92	88	180	104,5
Village : Nguiri II	62	63	125	98,4
Village : Nganda	22	18	40	122,2
Village : Nkila-ntari	53	38	91	139,5
Village : Ntiri	62	69	131	89,9
Village : Nzaou I	45	55	100	81,8

<b>Localités</b>	<b>Homme</b>	<b>Femme</b>	<b>Ensemble</b>	<b>RM</b>
Village : Nzaou II (Ex Mbatalebe)	31	32	63	96,9
Village : Nzassi I	48	50	98	96,0
Village : Nzassi II (Loundoumba)	27	28	55	96,4
Village : Seke nene	94	98	192	95,9
Village : Seke pembe	445	446	891	99,8
Village : Tamounoua	73	74	147	98,6
Village : Ndingui	28	20	48	140,0
<b>Tsiaki (District)</b>	<b>5 448</b>	<b>5 518</b>	<b>10 966</b>	<b>98,7</b>
<b>Tsiaki (CR)</b>	<b>5 448</b>	<b>5 518</b>	<b>10 966</b>	<b>98,7</b>
Tsiaki (Centre)	1 397	1 419	2 816	98,4
<i>CQ01 : Dzoua</i>	<i>80</i>	<i>71</i>	<i>151</i>	<i>112,7</i>
<i>CQ02 : Kimalou II</i>	<i>97</i>	<i>99</i>	<i>196</i>	<i>98,0</i>
<i>CQ03 : Mawatina</i>	<i>215</i>	<i>234</i>	<i>449</i>	<i>91,9</i>
<i>CQ04 : Mbatéra</i>	<i>95</i>	<i>83</i>	<i>178</i>	<i>114,5</i>
<i>CQ05 : Miama II</i>	<i>20</i>	<i>21</i>	<i>41</i>	<i>95,2</i>
<i>CQ06 : Ngamikala</i>	<i>168</i>	<i>191</i>	<i>359</i>	<i>88,0</i>
<i>CQ07 : Ndzalibatoungou</i>	<i>94</i>	<i>98</i>	<i>192</i>	<i>95,9</i>
<i>CQ08 : Tsiaki I</i>	<i>243</i>	<i>249</i>	<i>492</i>	<i>97,6</i>
<i>CQ09 : Tsiaki ngolo</i>	<i>385</i>	<i>373</i>	<i>758</i>	<i>103,2</i>
Village : Bosso I	47	40	87	117,5
Village : Bosso II	180	172	352	104,7
Village : Kifoulou I	76	75	151	101,3
Village : Kifoulou II	55	49	104	112,2
Village : Kikaya I	55	74	129	74,3
Village : Kikaya II	52	55	107	94,5
Village : Kiloungou	102	119	221	85,7
Village : Kimalou I	101	97	198	104,1
Village : Kimbana	116	114	230	101,8
Village : Kimbimi I	120	127	247	94,5
Village : Kimbimi II	96	121	217	79,3
Village : Kimbimi III	49	61	110	80,3
Village : Kimboto	248	249	497	99,6
Village : Kimpori	225	167	392	134,7

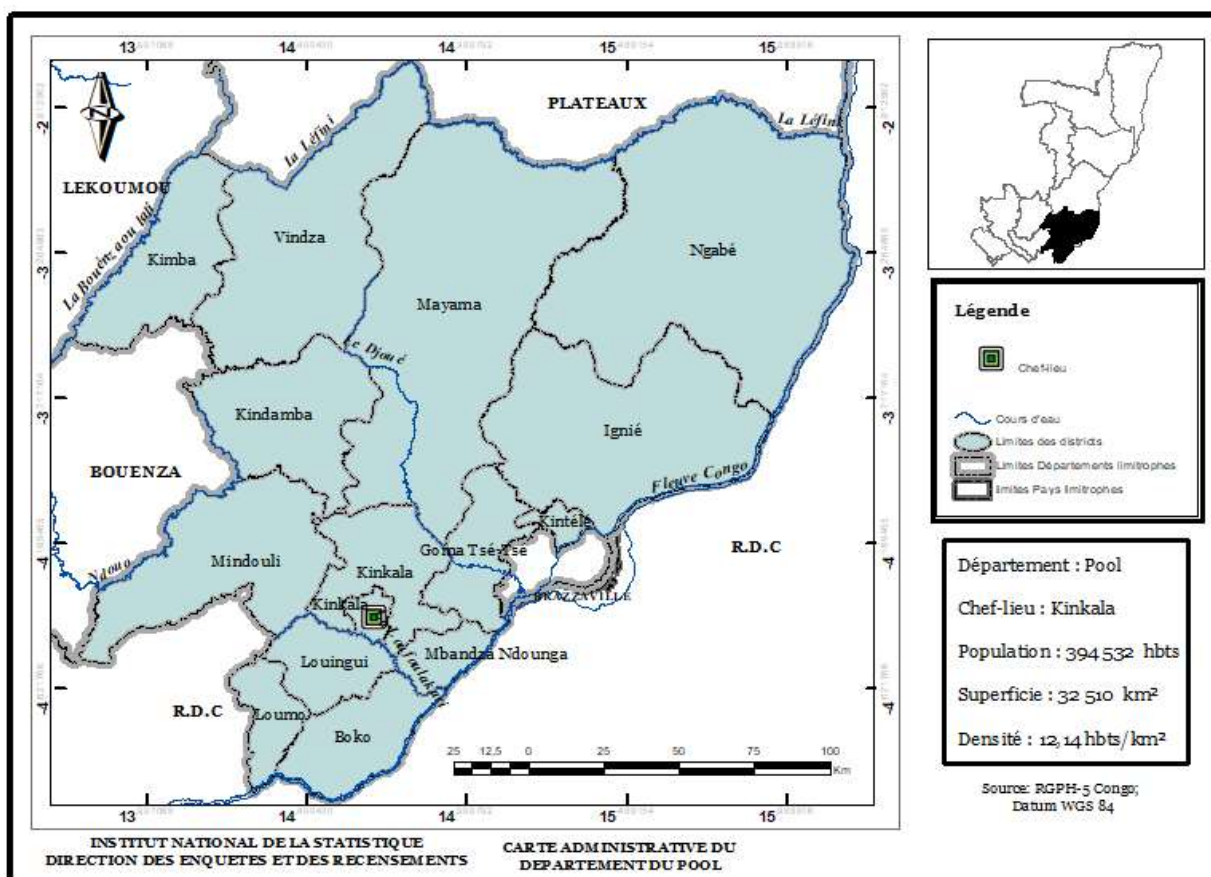
<b>Localités</b>	<b>Homme</b>	<b>Femme</b>	<b>Ensemble</b>	<b>RM</b>
Village : Kindele	63	54	117	116,7
Village : Kindzoumba	70	51	121	137,3
Village : Kingolo	44	46	90	95,7
Village : Kingouele	15	12	27	125,0
Village : Kinkaya	29	27	56	107,4
Village : Kiniangui	61	79	140	77,2
Village : Kissiele	30	28	58	107,1
Village : Kouyou	42	41	83	102,4
Village : Madoungou I	217	226	443	96,0
Village : Madoungou II	101	117	218	86,3
Village : Madzounou	43	41	84	104,9
Village : Makaka	149	140	289	106,4
Village : Malima	96	99	195	97,0
Village : Massia	34	34	68	100,0
Village : Mayoulou	87	80	167	108,8
Village : Mboumou	124	124	248	100,0
Village : Miama I	86	95	181	90,5
Village : Mingali I	49	49	98	100,0
Village : Mingali II	51	57	108	89,5
Village : Mouliene	111	102	213	108,8
Village : Nguengue I	131	131	262	100,0
Village : Nguengue II	75	81	156	92,6
Village : Nkaa	340	365	705	93,2
Village : Nkoyi	44	57	101	77,2
Village : Pono I	75	92	167	81,5
Village : Pono II	92	81	173	113,6
Village : Tetebe	64	73	137	87,7
Village : Tsiaki II	19	24	43	79,2
Village : Tsiaki III (Kingaya)	68	63	131	107,9
Village : Tsomono I	32	25	57	128,0
Village : Tsomono II	74	71	145	104,2
Village : Yama	13	14	27	92,9
<b>Yamba (District)</b>	<b>5 769</b>	<b>5 608</b>	<b>11 377</b>	<b>102,9</b>

<b>Localités</b>	<b>Homme</b>	<b>Femme</b>	<b>Ensemble</b>	<b>RM</b>
<b>Yamba (CR)</b>	<b>5 769</b>	<b>5 608</b>	<b>11 377</b>	<b>102,9</b>
Yamba (Centre)	1 039	1 007	2 046	103,2
<i>CQ01 : Diangala</i>	<i>146</i>	<i>119</i>	<i>265</i>	<i>122,7</i>
<i>CQ02 : Kimpoko</i>	<i>59</i>	<i>58</i>	<i>117</i>	<i>101,7</i>
<i>CQ03 : Louangou</i>	<i>53</i>	<i>38</i>	<i>91</i>	<i>139,5</i>
<i>CQ05 : Mambondo</i>	<i>107</i>	<i>102</i>	<i>209</i>	<i>104,9</i>
<i>CQ04 : Mbounou</i>	<i>91</i>	<i>99</i>	<i>190</i>	<i>91,9</i>
<i>CQ06 : Ntembele</i>	<i>278</i>	<i>275</i>	<i>553</i>	<i>101,1</i>
<i>CQ07 : Toungouna</i>	<i>209</i>	<i>212</i>	<i>421</i>	<i>98,6</i>
<i>CQ08 : Yamba centre</i>	<i>96</i>	<i>104</i>	<i>200</i>	<i>92,3</i>
Village : Mboumbou	170	156	326	109,0
Village : Ngamba	72	58	130	124,1
Village : Kinkama	18	10	28	180,0
Village : Manda	19	19	38	100,0
Village : Mvouarou	44	48	92	91,7
Village : Mpembe	21	15	36	140,0
Village : Nsende	65	45	110	144,4
Village : Malouende	99	85	184	116,5
Village : Massangui	164	162	326	101,2
Village : Nzaou	101	90	191	112,2
Village : Kimba	103	86	189	119,8
Village : Sonel	61	53	114	115,1
Village : Boumbi	138	149	287	92,6
Village : Bambembe	63	56	119	112,5
Village : Moutembesse	24	20	44	120,0
Village : Boussoumouna	127	137	264	92,7
Village : Moutiyaka	81	94	175	86,2
Village : Bikouka	118	102	220	115,7
Village : Mpetou	29	19	48	152,6
Village : Nkila ntari	179	161	340	111,2
Village : Moudzanga	262	266	528	98,5
Village : Paris	91	101	192	90,1
Village : Kiniangui	217	197	414	110,2

<b>Localités</b>	<b>Homme</b>	<b>Femme</b>	<b>Ensemble</b>	<b>RM</b>
Village : Ndounga	375	395	770	94,9
Village : Ntebele	211	221	432	95,5
Village : Mfila	401	363	764	110,5
Village : Moukosso	266	271	537	98,2
Village : Ndingui	92	78	170	117,9
Village : Kindzaka	120	144	264	83,3
Village : Kintsamba	12	11	23	109,1
Village : Kimpombo Bac	163	167	330	97,6
Village : Moutele	167	155	322	107,7
Village : Kindzoumba (Moussengue)	207	209	416	99,0
Village : Miyamba	219	221	440	99,1
Village : Maba	60	59	119	101,7
Village : Bigniognio	31	31	62	100,0
Village : Kibiti	8	1	9	800,0
Village : Kimboula	27	32	59	84,4
Village : Kindolo	9	12	21	75,0
Village : Makoukou	33	33	66	100,0
Village : Ntala	16	14	30	114,3
Village : Ntoundou	47	55	102	85,5

# POOL

**Illustration 5 : Carte administrative du département du Pool**



**Tableau 11 : Répartition des localités du département du Pool selon leur statut administratif**

District/Commune	Arrondissement	Communauté Urbaine	Quartier	Village
Boko	0	1	6	71
Goma Tsé-Tsé	0	0	8	43
Ignie	0	1	3	58
Kimba	0	0	2	23
Kindamba	0	1	7	38
Kinkala (Commune)	1	0	15	0
Kinkala (District)	0	1	9	47
Kintele (Commune)	1	0	12	0
Louingui	0	0	8	47
Loumo	0	0	4	38
Mayama	0	0	4	19
Mbandza-Ndounga	0	0	2	33
Mindouli	0	1	12	39
Ngabe	0	1	5	46
Vindza	0	0	3	29
<b>POOL</b>	<b>2</b>	<b>6</b>	<b>100</b>	<b>531</b>

**Tableau 12 : Répartition de la population par localité du département du Pool selon le sexe**

Localités	Homme	Femme	Ensemble	RM
<b>POOL</b>	<b>197 707</b>	<b>196 825</b>	<b>394 532</b>	<b>100,4</b>
<b>Kinkala</b>	<b>25 206</b>	<b>25 322</b>	<b>50 528</b>	<b>99,5</b>
<b>Kinkala (Commune)</b>	<b>11 532</b>	<b>11 881</b>	<b>23 413</b>	<b>97,1</b>
CQ01 : Ntari-Ngouari	1 653	1 707	3 360	96,8
CQ02 : Makoumbou	1 093	1 154	2 247	94,7
CQ03 : Massombo	683	699	1 382	97,7
CQ04 : Mabi	1 108	1 190	2 298	93,1
CQ05 : Banziemo	1 775	1 827	3 602	97,2
CQ06 : Loubikou	861	895	1 756	96,2
CQ07 : Wayako	877	921	1 798	95,2
CQ08 : Madiba	504	498	1 002	101,2
CQ09 : Vindza	906	893	1 799	101,5
CQ10 : Mbandza-Nkandi	1 243	1 260	2 503	98,7
CQ11 : Ngambari	256	289	545	88,6
CQ12 : Moulouangou	179	179	358	100,0
CQ13 : Yalavounga	257	252	509	102,0
CQ14 : Madidi	100	101	201	99,0
CQ15 : Moukombo-yalala	37	16	53	231,3
<b>Kinkala (District)</b>	<b>13 674</b>	<b>13 441</b>	<b>27 115</b>	<b>101,7</b>
<b>Kibouendé (CU)</b>	<b>1 579</b>	<b>1 554</b>	<b>3 133</b>	<b>101,6</b>
CQ01 : Boko-Mayama	212	216	428	98,1
CQ02 : Francka	328	308	636	106,5
CQ03 : Kinkokosso	259	220	479	117,7
CQ04 : Mikole	173	152	325	113,8
CQ05 : Mpongo-Marie	114	136	250	83,8
CQ06 : Mpika-Mbana	115	107	222	107,5
CQ07 : Nkama-Yetela	105	105	210	100,0
CQ08 : Paul Moudimba	121	137	258	88,3
CQ09 : Saint- Paul	152	173	325	87,9
<b>Kinkala (CR)</b>	<b>12 095</b>	<b>11 887</b>	<b>23 982</b>	<b>101,7</b>
Village : Mouyami	247	231	478	106,9
Village : Voula	288	290	578	99,3

<b>Localités</b>	<b>Homme</b>	<b>Femme</b>	<b>Ensemble</b>	<b>RM</b>
Village : Ngamambou (Nguela Dihoulou)	249	244	493	102,0
Village : Nguela - Tsetseke	256	238	494	107,6
Village : Soumouna	330	326	656	101,2
Village : Yanga - serieux	264	248	512	106,5
Village : Sissia Ntonkama	523	502	1 025	104,2
Village : Nsomo	224	218	442	102,8
Village : Ngamindoko	215	176	391	122,2
Village : Mvouloumamba sud	211	205	416	102,9
Village : Wawa	238	228	466	104,4
Village : Kimbele	170	165	335	103,0
Village : Mihele	45	44	89	102,3
Village : Mbamou	335	305	640	109,8
Village : Ngamissakou	168	160	328	105,0
Village : Malengo	53	44	97	120,5
Village : Manieto	74	90	164	82,2
Village : Mouzieto	43	42	85	102,4
Village : Malela Kari kari	22	22	44	100,0
Village : Kibossi-Nguetani	313	258	571	121,3
Village : Kimbama	74	66	140	112,1
Village : Mbanza-Mboma	15	22	37	68,2
Village : Mayongongo	282	228	510	123,7
Village : Poto - poto Laurent	6	12	18	50,0
Village : Mpayaka	146	129	275	113,2
Village : Ngamalie	127	146	273	87,0
Village : Matoumbou	1 201	1 144	2 345	105,0
Village : Yokama	160	165	325	97,0
Village : Ngamikole	31	20	51	155,0
Village : Madzia	2 607	2 661	5 268	98,0
Village : Ngabouloumou	99	93	192	106,5
Village : Kinsassa	7	5	12	140,0
Village : Moussenongo	37	27	64	137,0
Village : Maboulou	60	41	101	146,3
Village : Zandou Dia ba Bakala	105	110	215	95,5

<b>Localités</b>	<b>Homme</b>	<b>Femme</b>	<b>Ensemble</b>	<b>RM</b>
Village : Mvouloumamba Nord	92	101	193	91,1
Village : Kingandou	65	64	129	101,6
Village : Kokolo	63	51	114	123,5
Village : Moubiri	93	84	177	110,7
Village : Mantsiedi (Wanda Mantsende)	506	529	1 035	95,7
Village : Kintamou	180	175	355	102,9
Village : Yanguï	410	438	848	93,6
Village : Pk Loualou	665	714	1 379	93,1
Village : Kimbeti	362	399	761	90,7
Village : Nsamouna	315	313	628	100,6
Village : Kimpila	26	31	57	83,9
Village : Moutampa	93	83	176	112,0
<b>Kintélé (Commune)</b>	<b>36 259</b>	<b>35 370</b>	<b>71 629</b>	<b>102,5</b>
CQ01 : Paul Ngambio	1 642	1 531	3 173	107,3
CQ02 : Ngambio	2 743	2 798	5 541	98,0
CQ03 : Gaston Mpouililou	3 209	3 296	6 505	97,4
CQ04 : Ngabamou	3 880	3 606	7 486	107,6
CQ05 : Lifoula	924	871	1 795	106,1
CQ06 : Matensama	166	136	302	122,1
CQ07 : Issouli	6 680	6 419	13 099	104,1
CQ08 : Florent Ntsiba	5 458	5 399	10 857	101,1
CQ09 : Université	2 587	2 611	5 198	99,1
CQ10 : Mille logements	4 147	4 140	8 287	100,2
CQ11 : Ihoueme	2 650	2 476	5 126	107,0
CQ12 : Stade la concorde	2 173	2 087	4 260	104,1
<b>Boko (District)</b>	<b>7 851</b>	<b>7 479</b>	<b>15 330</b>	<b>105,0</b>
<b>Boko (CU)</b>	<b>1 647</b>	<b>1 574</b>	<b>3 221</b>	<b>104,6</b>
CQ01 : Biza	238	247	485	96,4
CQ02 : Mbongo	427	409	836	104,4
CQ03 : Samba-Ndongo	552	507	1 059	108,9
CQ04 : Boko village	148	142	290	104,2
CQ05 : Yongo	128	116	244	110,3
CQ06 : Kitadi	154	153	307	100,7

<b>Localités</b>	<b>Homme</b>	<b>Femme</b>	<b>Ensemble</b>	<b>RM</b>
<b>Boko (CR)</b>	<b>6 204</b>	<b>5 905</b>	<b>12 109</b>	<b>105,1</b>
Village : Bela	49	35	84	140,0
Village : Bondo	205	197	402	104,1
Village : Bouenze	12	5	17	240,0
Village : Dikokele	78	65	143	120,0
Village : Douka-Bakoutala (Lochi)	51	61	112	83,6
Village : Fouota	91	92	183	98,9
Village : Kamou (Kitele)	178	191	369	93,2
Village : Kamba Makonko	38	27	65	140,7
Village : Kenguele (Lemba)	10	14	24	71,4
Village : Kimbanda	35	27	62	129,6
Village : Kilemba	38	39	77	97,4
Village : Kimaza	93	86	179	108,1
Village : Kimpandzou	209	199	408	105,0
Village : Kimpenga	64	68	132	94,1
Village : Kimpila	240	215	455	111,6
Village : Kimpoungui	165	154	319	107,1
Village : Kindounga (Mounsala)	79	68	147	116,2
Village : Kingoudi	18	12	30	150,0
Village : Kiniangui (Nzabi Mayamboula)	190	156	346	121,8
Village : Kinkanda	54	54	108	100,0
Village : Kisankou	22	17	39	129,4
Village : Mansuini (Loubitoukou)	55	53	108	103,8
Village : Loukouakoua (Manteke)	78	56	134	139,3
Village : Loundou	29	35	64	82,9
Village : Mababa	43	35	78	122,9
Village : Malela Ndoki (Kindouta)	288	267	555	107,9
Village : Mandombe	321	333	654	96,4
Village : Mankami	93	69	162	134,8
Village : Mankondo	74	46	120	160,9
Village : Mankonogo	142	142	284	100,0
Village : Mantaba	48	54	102	88,9
Village : Massesse	121	114	235	106,1

<b>Localités</b>	<b>Homme</b>	<b>Femme</b>	<b>Ensemble</b>	<b>RM</b>
Village : Matadi	51	33	84	154,5
Village : Matombe (Louanza)	73	72	145	101,4
Village : Mbanza Galagala (Nguenguie)	168	196	364	85,7
Village : Mbanza Loukaya	43	46	89	93,5
Village : Mbanza Mankondi	199	187	386	106,4
Village : Mbanza Minguengue	27	18	45	150,0
Village : Mbanza Nkaka	99	82	181	120,7
Village : Mbanza Nsanda	82	90	172	91,1
Village : Mbanza Voulou	34	36	70	94,4
Village : Mbelo (Boukala)	95	131	226	72,5
Village : Mbenseke (Bissoudi)	51	40	91	127,5
Village : Mbounda I	135	132	267	102,3
Village : Mbounda II	31	47	78	66,0
Village : Mounsounsou	167	137	304	121,9
Village : Mpaka Matadi	53	51	104	103,9
Village : Mpika	109	102	211	106,9
Village : Mpombo	35	37	72	94,6
Village : Ndimba	83	109	192	76,1
Village : Ngama Loubanda (Ngama)	104	98	202	106,1
Village : Nkandou Binsounsou	58	48	106	120,8
Village : Nkandou-a-Mputu	78	75	153	104,0
Village : Nkazi	30	27	57	111,1
Village : Nsakambilou	76	75	151	101,3
Village : Nsantou Ntoto	61	53	114	115,1
Village : Nsende	27	20	47	135,0
Village : Nsinga Banana	89	63	152	141,3
Village : Nsoukou	118	135	253	87,4
Village : Nzedimba	15	17	32	88,2
Village : Nzieto	117	135	252	86,7
Village : Paris	14	13	27	107,7
Village : Taaba- Louenga	50	66	116	75,8
Village : Tenta	47	40	87	117,5
Village : Voka	230	212	442	108,5

<b>Localités</b>	<b>Homme</b>	<b>Femme</b>	<b>Ensemble</b>	<b>RM</b>
Village : Vouloukikayes	83	84	167	98,8
Village : Yalala-Nkissi	47	40	87	117,5
Village : Yanga Dia Ouya	68	53	121	128,3
Village : Zamba	65	46	111	141,3
Village : Nzinga	43	42	85	102,4
Village : Mbanza Mbembe	38	31	69	122,6
<b>Mindouli (District)</b>	<b>31 671</b>	<b>32 283</b>	<b>63 954</b>	<b>98,1</b>
<b>Mindouli (CU)</b>	<b>14 696</b>	<b>14 907</b>	<b>29 603</b>	<b>98,6</b>
CQ01 : Centre	2 389	2 455	4 844	97,3
CQ02 : Moutessi	442	448	890	98,7
CQ03 : Mantensama	607	610	1 217	99,5
CQ04 : La cite	1 295	1 334	2 629	97,1
CQ05 : Sans fil I	1 155	1 177	2 332	98,1
CQ06 : Sans fil II	553	568	1 121	97,4
CQ07 : Hôpital	1 726	1 781	3 507	96,9
CQ08 : C.P. R	1 053	1 055	2 108	99,8
CQ09 : Youloubiengue	1 196	1 195	2 391	100,1
CQ10 : Travers-Banck	2 523	2 405	4 928	104,9
CQ11 : Banselele	1 363	1 425	2 788	95,6
CQ12 : Mouboulou	394	454	848	86,8
<b>Mindouli (CR)</b>	<b>16 975</b>	<b>17 376</b>	<b>34 351</b>	<b>97,7</b>
Village : Kindama-Ngouendi	867	929	1 796	93,3
Village : Ngandou-Boudzoua	709	675	1 384	105,0
Village : Missana	301	302	603	99,7
Village : Taba	351	258	609	136,0
Village : Kimanika	301	296	597	101,7
Village : Mpoukoulou	212	234	446	90,6
Village : Banionzi	277	287	564	96,5
Village : Tonato	343	363	706	94,5
Village : Kingouala	205	207	412	99,0
Village : Nsengo	201	176	377	114,2
Village : Ntari	542	511	1 053	106,1
Village : Mpeola	166	147	313	112,9

<b>Localités</b>	<b>Homme</b>	<b>Femme</b>	<b>Ensemble</b>	<b>RM</b>
Village : Massengo Ngoma Mouyondzi	130	103	233	126,2
Village : Massembo Loubaki	1 611	1 646	3 257	97,9
Village : Kikouimba (Batounga)	118	118	236	100,0
Village : Missafou	2 692	2 758	5 450	97,6
Village : Louengo	356	383	739	93,0
Village : Kissanga	230	249	479	92,4
Village : Mousangoula	71	93	164	76,3
Village : Kiloubi	225	212	437	106,1
Village : Tounga Diakou	108	99	207	109,1
Village : Mangoungou	104	103	207	101,0
Village : Loutehete	297	290	587	102,4
Village : Nkamou	188	216	404	87,0
Village : Kinkanda	167	158	325	105,7
Village : Mpassa Mines	465	512	977	90,8
Village : Nzinzi	719	754	1 473	95,4
Village : Kingoyi	295	313	608	94,2
Village : Kinkoumba	120	129	249	93,0
Village : Paris Salla	53	59	112	89,8
Village : Mimpalla	405	464	869	87,3
Village : Ngongo	442	419	861	105,5
Village : Sala Kimponzi	251	277	528	90,6
Village : Louhanga	62	39	101	159,0
Village : Mouladou	65	56	121	116,1
Village : Moualou	102	107	209	95,3
Village : Kinkembo	1 570	1 645	3 215	95,4
Village : Loulombo	1 126	1 196	2 322	94,1
Village : Kimbedi	528	593	1 121	89,0
<b>Kindamba (District)</b>	<b>9 937</b>	<b>9 957</b>	<b>19 894</b>	<b>99,8</b>
<b>Kindamba (CU)</b>	<b>4 525</b>	<b>4 745</b>	<b>9 270</b>	<b>95,4</b>
CQ01 : Paroisse	1 818	1 847	3 665	98,4
CQ02 : Mataka	910	934	1 844	97,4
CQ03 : Camp Maçon	503	551	1 054	91,3
CQ04 : Moulala	571	613	1 184	93,1

<b>Localités</b>	<b>Homme</b>	<b>Femme</b>	<b>Ensemble</b>	<b>RM</b>
CQ05 : Saint Joseph	337	391	728	86,2
CQ06 : Kindamba-Nkounkou	308	318	626	96,9
CQ07 : Kingoma	78	91	169	85,7
<b>Kindamba (CR)</b>	<b>5 412</b>	<b>5 212</b>	<b>10 624</b>	<b>103,8</b>
Village : Matouridi	124	149	273	83,2
Village : Moukola	155	142	297	109,2
Village : Mpassa-Ecole	133	110	243	120,9
Village : Mpassa village	346	328	674	105,5
Village : Kilebe	245	221	466	110,9
Village : Kindzaka (Kilebe Moussia)	254	238	492	106,7
Village : Batounga	162	137	299	118,2
Village : Bangou Mpouete	405	374	779	108,3
Village : Mantensama	308	346	654	89,0
Village : Loukakou	137	118	255	116,1
Village : Loubehoua	63	73	136	86,3
Village : Vounda	62	39	101	159,0
Village : Banda Missamvi	299	258	557	115,9
Village : Ngamandzambala	534	505	1 039	105,7
Village : Tsiemo	133	142	275	93,7
Village : Moutele	10	9	19	111,1
Village : Mouanga-Ngouba	62	65	127	95,4
Village : Makana	96	94	190	102,1
Village : Loukouo	157	154	311	101,9
Village : Mibouori	99	133	232	74,4
Village : Mbanza-Nkolo	50	42	92	119,0
Village : Salabiakou	43	27	70	159,3
Village : Loufourri	172	197	369	87,3
Village : Moussolo-Dakar	452	440	892	102,7
Village : Ngoungou	24	22	46	109,1
Village : Moutoussala	110	102	212	107,8
Village : Sangamvila	17	26	43	65,4
Village : Mountembessa	49	47	96	104,3
Village : Kinkakassa	92	78	170	117,9

<b>Localités</b>	<b>Homme</b>	<b>Femme</b>	<b>Ensemble</b>	<b>RM</b>
Village : Louo Mingali	167	147	314	113,6
Village : Matiba	81	99	180	81,8
Village : Inkala	153	157	310	97,5
Village : Nzeki-Missonsa	48	37	85	129,7
Village : Nzeki-Moudilou	14	6	20	233,3
Village : Moumeni	50	34	84	147,1
Village : Jeudi Kiboka	26	34	60	76,5
Village : Herila	38	43	81	88,4
Village : Malala	42	39	81	107,7
<b>Goma tsé - tsé (District)</b>	<b>21 030</b>	<b>21 507</b>	<b>42 537</b>	<b>97,8</b>
<b>Goma tsé - tsé (CR)</b>	<b>21 030</b>	<b>21 507</b>	<b>42 537</b>	<b>97,8</b>
Goma tsé - tsé (Centre)	220	327	547	67,3
<i>CQ01 : Mihete</i>	9	24	33	37,5
<i>CQ02 : Mbemba Makouezi</i>	34	37	71	91,9
<i>CQ03 : Ndela</i>	22	26	48	84,6
<i>CQ04 : Mihoumi</i>	19	37	56	51,4
<i>CQ05 : Ntsampouka</i>	29	39	68	74,4
<i>CQ06 : Mitala</i>	45	69	114	65,2
<i>CQ07 : Mouana-Nsana</i>	33	51	84	64,7
<i>CQ08 : Mayindou</i>	29	44	73	65,9
Village : Nganga-Lingolo	7 455	7 711	15 166	96,7
Village : Loukanga I	5 496	5 735	11 231	95,8
Village : Loukanga II	2 099	2 023	4 122	103,8
Village : Dzoumouna	502	518	1 020	96,9
Village : Ntoula	322	330	652	97,6
Village : Mabenga	134	124	258	108,1
Village : Bissinza	185	181	366	102,2
Village : Moubouanissa (Kimbembe)	29	43	72	67,4
Village : Mayala (Kisoundi)	63	46	109	137,0
Village : Linzolo	1 004	1 002	2 006	100,2
Village : Makana I	121	126	247	96,0
Village : Makana II	245	246	491	99,6
Village : Mayitoukou	149	163	312	91,4

<b>Localités</b>	<b>Homme</b>	<b>Femme</b>	<b>Ensemble</b>	<b>RM</b>
Village : Mabaya	312	312	624	100,0
Village : Koubola	388	399	787	97,2
Village : Mvouanga	150	148	298	101,4
Village : Taba	137	137	274	100,0
Village : Moulila	70	53	123	132,1
Village : Nsayi Mamba (PTT)	45	55	100	81,8
Village : Pompi (Bilala Mabeta)	34	29	63	117,2
Village : Mvouza	21	20	41	105,0
Village : Boukonzo Bua Lami	51	44	95	115,9
Village : Manieto	39	40	79	97,5
Village : Moulabaka	90	87	177	103,4
Village : Mazinga	100	114	214	87,7
Village : Makala I	105	87	192	120,7
Village : Makala II	103	124	227	83,1
Village : Mikatou Babomba	19	27	46	70,4
Village : Bantaba (Bitala)	84	71	155	118,3
Village : Ngoyi (Kivimba 21)	28	37	65	75,7
Village : Mitoko	71	99	170	71,7
Village : Kibiti Nsayi	34	38	72	89,5
Village : Kibossi	490	503	993	97,4
Village : Kibouende 10 (Matingou M) ou Ntouomi	92	74	166	124,3
Village : Kibouende 11 (Ntoba Yibele)	14	7	21	200,0
Village : Kossa	62	57	119	108,8
Village : Kivimba 10	71	61	132	116,4
Village : Mbanza-Ngueri	45	35	80	128,6
Village : Kingandou (Ntomi)	33	33	66	100,0
Village : Loumou	169	102	271	165,7
Village : Nguiri (Louweto)	49	68	117	72,1
Village : Lengo	36	21	57	171,4
Village : Kahounga 3 (haute Djiri)	64	50	114	128,0
<b>Mayama (District)</b>	<b>3 014</b>	<b>2 879</b>	<b>5 893</b>	<b>104,7</b>
<b>Mayama (CR)</b>	<b>3 014</b>	<b>2 879</b>	<b>5 893</b>	<b>104,7</b>
Mayama (Centre)	1 123	1 119	2 242	100,4

<b>Localités</b>	<b>Homme</b>	<b>Femme</b>	<b>Ensemble</b>	<b>RM</b>
<i>CQ01 : Matsoua</i>	416	421	837	98,8
<i>CQ02 : Bitelemo</i>	275	267	542	103,0
<i>CQ03 : Loutini</i>	213	229	442	93,0
<i>CQ04 : Mienazambi</i>	219	202	421	108,4
Village : Loukouangou	73	71	144	102,8
Village : Missonia	55	44	99	125,0
Village : Fiya	58	37	95	156,8
Village : Nkama	100	88	188	113,6
Village : Kintamou	133	111	244	119,8
Village : Kindounga	91	73	164	124,7
Village : Nkoue	264	242	506	109,1
Village : Kinimbi- Boloko	54	47	101	114,9
Village : Nsoundi	49	30	79	163,3
Village : Ngoua	156	127	283	122,8
Village : Kahounga-Moutsila	212	233	445	91,0
Village : Kahounga-Boudzoumou	53	57	110	93,0
Village : Ngantoko	218	244	462	89,3
Village : Ngandou-Massoumou	68	74	142	91,9
Village : Reneville	78	72	150	108,3
Village : Mouvimba	84	77	161	109,1
Village : Kingandou-Nguimbi	108	93	201	116,1
Village : Kindamba-Pota	30	33	63	90,9
Village : Kingoundou-Wamba	7	7	14	100,0
<b>Ngabé (District)</b>	<b>23 414</b>	<b>22 028</b>	<b>45 442</b>	<b>106,3</b>
<b>Ngabé (CU)</b>	<b>2 392</b>	<b>2 238</b>	<b>4 630</b>	<b>106,9</b>
CQ01 : Mputu (Compagnie)	848	870	1 718	97,5
CQ02 : Ndzila (Bossina)	338	306	644	110,5
CQ03 : Ngalifourou	362	316	678	114,6
CQ04 : Ndzio	571	504	1 075	113,3
CQ05 : Ngayo (Ndzio 2)	273	242	515	112,8
<b>Ngabé (CR)</b>	<b>21 022</b>	<b>19 790</b>	<b>40 812</b>	<b>106,2</b>
Village : Mboka-Lefini	1 095	942	2 037	116,2
Village : Mboka-Serieux	84	68	152	123,5

<b>Localités</b>	<b>Homme</b>	<b>Femme</b>	<b>Ensemble</b>	<b>RM</b>
Village : Brick I	61	48	109	127,1
Village : Brick II	320	246	566	130,1
Village : Mouala	300	247	547	121,5
Village : Bokaba	378	308	686	122,7
Village : Ngobila	165	107	272	154,2
Village : Mafamba	227	198	425	114,6
Village : Kimpoko	129	91	220	141,8
Village : Sedeck (Sainte Maria)	417	357	774	116,8
Village : Mossengui	193	163	356	118,4
Village : Edouani	349	295	644	118,3
Village : Kounzoulou	292	234	526	124,8
Village : Kaba-ecole	145	124	269	116,9
Village : Nkaba-Ngomba	206	176	382	117,0
Village : Molebo-Omo (Pekin)	90	80	170	112,5
Village : Libanga	85	76	161	111,8
Village : Mai-Mpili	145	130	275	111,5
Village : Ndinga Mawa (Leopard)	242	189	431	128,0
Village : Mbe	983	898	1 881	109,5
Village : Okiene (Idzoulou)	86	40	126	215,0
Village : Imbama	831	640	1 471	129,8
Village : Massesse	59	46	105	128,3
Village : Sah	74	58	132	127,6
Village : Dieu Le Veut (Ngalibouli)	288	310	598	92,9
Village : Odziba	2 079	2 211	4 290	94,0
Village : Ingah	995	1 058	2 053	94,0
Village : Inkaon	84	82	166	102,4
Village : Itaba	226	232	458	97,4
Village : Imvouba	2 415	2 531	4 946	95,4
Village : Owe Massina	275	241	516	114,1
Village : Ngoulayo (Omenkoro)	254	274	528	92,7
Village : Kiani-Yono	374	449	823	83,3
Village : Nkielle	158	157	315	100,6
Village : Kisangani	73	65	138	112,3

<b>Localités</b>	<b>Homme</b>	<b>Femme</b>	<b>Ensemble</b>	<b>RM</b>
Village : Mpoumako	703	688	1 391	102,2
Village : Inoni-Plateaux	2 283	2 182	4 465	104,6
Village : Imboulou	1 257	1 082	2 339	116,2
Village : Inoni-Falaise	197	166	363	118,7
Village : Mbouambe-Lefini	1 155	1 117	2 272	103,4
Village : Mah	157	171	328	91,8
Village : Ingolo	380	329	709	115,5
Village : Impoh (Ndziele)	118	108	226	109,3
Village : Ndzion-Ndzion	147	126	273	116,7
Village : Kintouadi	334	358	692	93,3
Village : Agricole	114	92	206	123,9
<b>Mbandza-Ndounga (District)</b>	<b>4 920</b>	<b>5 083</b>	<b>10 003</b>	<b>96,8</b>
<b>Mbandza-Ndounga (CR)</b>	<b>4 920</b>	<b>5 083</b>	<b>10 003</b>	<b>96,8</b>
Mbandza-Ndounga (Centre)	455	418	873	108,9
<i>CQ01 : Mbandza-Ndounga centre</i>	<i>237</i>	<i>208</i>	<i>445</i>	<i>113,9</i>
<i>CQ02 : Mbandza-Ndounga centre</i>	<i>218</i>	<i>210</i>	<i>428</i>	<i>103,8</i>
Village : Diba	189	204	393	92,6
Village : Kahounga-Foulakari	104	109	213	95,4
Village : Kimbanda (Nkoukayi Baki)	169	161	330	105,0
Village : Kimpadzou I	114	128	242	89,1
Village : Kindouta-Loumou	243	308	551	78,9
Village : Kiyala-Loumou	151	169	320	89,3
Village : Loukakou	90	87	177	103,4
Village : Loukami-Kouta	358	373	731	96,0
Village : Loukoko	91	86	177	105,8
Village : Louyakou	88	64	152	137,5
Village : Mabassa	72	83	155	86,7
Village : Makaya-Hombe	157	154	311	101,9
Village : Mantaba I	86	94	180	91,5
Village : Mantaba II	62	58	120	106,9
Village : Manteke	136	124	260	109,7
Village : Massamba-Mbiki	185	161	346	114,9
Village : Mayounou I	163	155	318	105,2

<b>Localités</b>	<b>Homme</b>	<b>Femme</b>	<b>Ensemble</b>	<b>RM</b>
Village : Mayounou II	110	129	239	85,3
Village : Mbonza I	160	172	332	93,0
Village : Mbonza II	132	120	252	110,0
Village : Mbanza-Koubatika	83	83	166	100,0
Village : Mongo-Moussaki	160	149	309	107,4
Village : Moukouono	44	38	82	115,8
Village : Moutampa I	372	457	829	81,4
Village : Moutampa II	221	256	477	86,3
Village : M'pelo	89	92	181	96,7
Village : Sangui-Diyakassa	50	55	105	90,9
Village : Nkakata	111	114	225	97,4
Village : Boboko	64	67	131	95,5
Village : Mbinza	128	151	279	84,8
Village : Nzita Nzoulou	63	52	115	121,2
Village : Mahouta	137	130	267	105,4
Village : Louboundou	83	82	165	101,2
<b>Louingui (District)</b>	<b>5 929</b>	<b>6 004</b>	<b>11 933</b>	<b>98,8</b>
<b>Louingui (CR)</b>	<b>5 929</b>	<b>6 004</b>	<b>11 933</b>	<b>98,8</b>
Louingui (Centre)	1 486	1 483	2 969	100,2
<i>CQ01 : Kihinda</i>	<i>111</i>	<i>127</i>	<i>238</i>	<i>87,4</i>
<i>CQ02 : Louingui- Centre</i>	<i>328</i>	<i>350</i>	<i>678</i>	<i>93,7</i>
<i>CQ03 : Mahoumpa</i>	<i>272</i>	<i>273</i>	<i>545</i>	<i>99,6</i>
<i>CQ04 : Matensama</i>	<i>187</i>	<i>174</i>	<i>361</i>	<i>107,5</i>
<i>CQ05 : Mounkougou</i>	<i>82</i>	<i>74</i>	<i>156</i>	<i>110,8</i>
<i>CQ06 : Nkana</i>	<i>224</i>	<i>190</i>	<i>414</i>	<i>117,9</i>
<i>CQ07 : Mandoundou</i>	<i>130</i>	<i>139</i>	<i>269</i>	<i>93,5</i>
<i>CQ08 : Nsouini</i>	<i>152</i>	<i>156</i>	<i>308</i>	<i>97,4</i>
Village : Nkama- Mbangala	345	341	686	101,2
Village : Mataka	108	117	225	92,3
Village : Ngamboulou (Moussia)	159	167	326	95,2
Village : Boudzouka	234	207	441	113,0
Village : Malaba	49	51	100	96,1
Village : Kinkakassa (Nangouna Nzaka)	41	57	98	71,9

<b>Localités</b>	<b>Homme</b>	<b>Femme</b>	<b>Ensemble</b>	<b>RM</b>
Village : Kinimbi	88	92	180	95,7
Village : Loubebezi	28	28	56	100,0
Village : Nkouka-Mpassi	147	144	291	102,1
Village : Mounzenze	50	61	111	82,0
Village : Bikonga	89	103	192	86,4
Village : Ngamibakou	193	178	371	108,4
Village : Loukoko	281	263	544	106,8
Village : Sesse Dia Bantu	138	121	259	114,0
Village : Kinsele	100	121	221	82,6
Village : Tadi	41	48	89	85,4
Village : Ngoliba (Moutila)	106	118	224	89,8
Village : Kibouende-Dzouba	88	97	185	90,7
Village : Mifouma	74	86	160	86,0
Village : Mankondi	14	17	31	82,4
Village : Mangala (Kouboula)	85	93	178	91,4
Village : Kingoma-Dibengui	117	124	241	94,4
Village : Banda-Mbanza	62	49	111	126,5
Village : Bitsika	33	37	70	89,2
Village : Sakamesso (Mpoungou)	140	122	262	114,8
Village : Mbiedi	56	59	115	94,9
Village : Loukounga	42	31	73	135,5
Village : Mitsindou	48	49	97	98,0
Village : Mountsouele	54	67	121	80,6
Village : Mafoussi	106	91	197	116,5
Village : Kimbele	128	136	264	94,1
Village : Kinzenza	74	71	145	104,2
Village : Mazi	64	70	134	91,4
Village : Moulenda	168	144	312	116,7
Village : Missafou (Mbanza tibi)	76	78	154	97,4
Village : Kimbeti	64	71	135	90,1
Village : Ngombe - Mpati	65	82	147	79,3
Village : Massangui	65	72	137	90,3
Village : Bidi	50	42	92	119,0

<b>Localités</b>	<b>Homme</b>	<b>Femme</b>	<b>Ensemble</b>	<b>RM</b>
Village : Kissenguele	75	77	152	97,4
Village : Mountembessa	75	115	190	65,2
Village : Voungouta	131	132	263	99,2
Village : Zoulou - Nkabi	58	79	137	73,4
Village : Kiazi	113	101	214	111,9
Village : Loughemo	30	28	58	107,1
Village : Mbama-Malodi	25	48	73	52,1
Village : Nzaza	66	36	102	183,3
<b>Loumo (District)</b>	<b>2 734</b>	<b>2 858</b>	<b>5 592</b>	<b>95,7</b>
<b>Loumo (CR)</b>	<b>2 734</b>	<b>2 858</b>	<b>5 592</b>	<b>95,7</b>
Loumo (Centre)	368	401	769	91,8
<i>CQ01 : Loumo-centre</i>	<i>171</i>	<i>163</i>	<i>334</i>	<i>104,9</i>
<i>CQ02 : Nsaka</i>	<i>52</i>	<i>51</i>	<i>103</i>	<i>102,0</i>
<i>CQ03 : Mbanza-Mpoudi I</i>	<i>38</i>	<i>54</i>	<i>92</i>	<i>70,4</i>
<i>CQ04 : Mbanza-Mpoudi II (Mbitou Mayala)</i>	<i>107</i>	<i>133</i>	<i>240</i>	<i>80,5</i>
Village : Mbanza-Ntombo (Ndombokolo)	42	33	75	127,3
Village : Makonko	71	74	145	95,9
Village : Mpangou (Madeko ville)	54	68	122	79,4
Village : Kimbouta	31	39	70	79,5
Village : Nsanga-Mvimba	116	135	251	85,9
Village : Mankoussou	38	49	87	77,6
Village : Kimbassi	26	36	62	72,2
Village : Mfoumbou I (Zonzo)	20	17	37	117,6
Village : Mfoumbou II (Compagnie)	31	33	64	93,9
Village : Mbanza-Bembe (Yanga Diazeba)	152	174	326	87,4
Village : Kinzouana	34	41	75	82,9
Village : Biboua	16	14	30	114,3
Village : Kimpalala	119	89	208	133,7
Village : Mpete	109	103	212	105,8
Village : Yanga-Moukondo	74	51	125	145,1
Village : Kelekele	17	23	40	73,9
Village : Mbanza-Nganga	45	44	89	102,3
Village : Mbanza-Ouamba (Terre noire)	29	30	59	96,7

<b>Localités</b>	<b>Homme</b>	<b>Femme</b>	<b>Ensemble</b>	<b>RM</b>
Village : Badimossi (Patcho)	71	67	138	106,0
Village : Moulengo	14	14	28	100,0
Village : Lousseko	42	50	92	84,0
Village : Kinkambou	84	79	163	106,3
Village : Kiloumbou	21	20	41	105,0
Village : Ngoudianza	179	188	367	95,2
Village : Mbanza-Baka	51	45	96	113,3
Village : Mbanza-Nkolo	117	142	259	82,4
Village : Mayombe	48	60	108	80,0
Village : Nkoki	44	53	97	83,0
Village : Nkala	67	69	136	97,1
Village : Kimbanda I (Douka)	95	81	176	117,3
Village : Kimbanda II (Moualou)	52	58	110	89,7
Village : Ngoyo	17	14	31	121,4
Village : Lemba	84	91	175	92,3
Village : Ntombo I	91	91	182	100,0
Village : Ntombo II	76	88	164	86,4
Village : Mbanza-Kimboukou	47	46	93	102,2
Village : Kimbala	113	111	224	101,8
Village : Ntombokolo	29	37	66	78,4
<b>Ignié (District)</b>	<b>18 371</b>	<b>18 294</b>	<b>36 665</b>	<b>100,4</b>
<b>Ignié (CU)</b>	<b>7 189</b>	<b>7 743</b>	<b>14 932</b>	<b>92,8</b>
CQ01 : Campement	2 437	2 650	5 087	92,0
CQ02 : Ndibou	4 179	4 442	8 621	94,1
CQ03 : Ngakouba	573	651	1 224	88,0
<b>Ignié (CR)</b>	<b>11 182</b>	<b>10 551</b>	<b>21 733</b>	<b>106,0</b>
Village : Moutoh	691	728	1 419	94,9
Village : Yeh	421	470	891	89,6
Village : Imbimi	293	320	613	91,6
Village : Mbama	250	267	517	93,6
Village : Mingali Mbabou	615	678	1 293	90,7
Village : Massa	118	145	263	81,4
Village : Nkouo	1 660	1 637	3 297	101,4

<b>Localités</b>	<b>Homme</b>	<b>Femme</b>	<b>Ensemble</b>	<b>RM</b>
Village : Maloukou Bambou	86	80	166	107,5
Village : Maloukou Maleze	83	66	149	125,8
Village : Maloukou Krakassine	115	102	217	112,7
Village : Maloukou trechot	351	403	754	87,1
Village : Maloukou Gomez	120	93	213	129,0
Village : Mabaya	340	351	691	96,9
Village : Bakoula Centre	130	116	246	112,1
Village : Bakoula Ngouataba	105	70	175	150,0
Village : Lingoli I	350	327	677	107,0
Village : Lingoli II	114	126	240	90,5
Village : Kanga Mbandzi	132	123	255	107,3
Village : Leshia	174	153	327	113,7
Village : Bandounou	52	35	87	148,6
Village : Kingandou	29	25	54	116,0
Village : Kilouamba	38	31	69	122,6
Village : Maty CV I	197	183	380	107,7
Village : Maty CV II	24	19	43	126,3
Village : Essio	167	172	339	97,1
Village : Boulankio	314	301	615	104,3
Village : Impouni	139	156	295	89,1
Village : Ngouomi	104	104	208	100,0
Village : Okah service	52	52	104	100,0
Village : Ingouo	95	78	173	121,8
Village : Okah Ecole	105	92	197	114,1
Village : Imphono	37	37	74	100,0
Village : Impani	266	208	474	127,9
Village : Dzoulou-Mpiere	75	60	135	125,0
Village : Ikioni (Kintsananga)	132	125	257	105,6
Village : Mandiele	363	329	692	110,3
Village : Kouomi	437	387	824	112,9
Village : Liko	198	193	391	102,6
Village : Edzouembe la mer	109	58	167	187,9
Village : Kidzounou	166	137	303	121,2

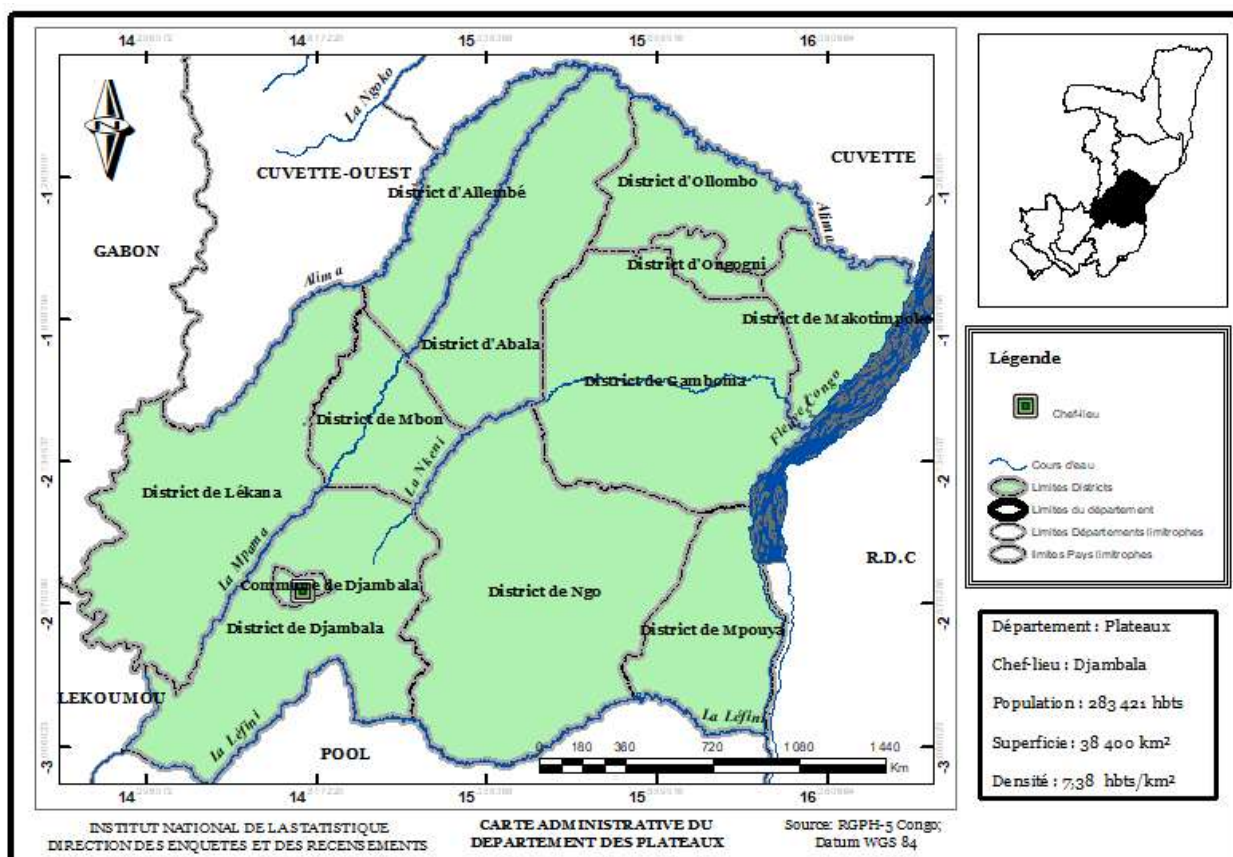
<b>Localités</b>	<b>Homme</b>	<b>Femme</b>	<b>Ensemble</b>	<b>RM</b>
Village : Ankoua	21	35	56	60,0
Village : Maty Source	63	47	110	134,0
Village : Maboria	107	98	205	109,2
Village : Wayako	64	65	129	98,5
Village : Bongo ville	66	71	137	93,0
Village : Kintouari	34	21	55	161,9
Village : Maty Centre	264	202	466	130,7
Village : Imbali Sea	215	222	437	96,8
Village : Impe	170	135	305	125,9
Village : Ingafini	56	28	84	200,0
Village : Ikouri	137	98	235	139,8
Village : Ifourou	53	46	99	115,2
Village : Bissa	111	58	169	191,4
Village : Impana	94	56	150	167,9
Village : Zola	36	20	56	180,0
Village : Madibou	106	66	172	160,6
Village : Binokena	170	113	283	150,4
Village : Mangoungou	168	133	301	126,3
<b>Vindza (District)</b>	<b>3 414</b>	<b>3 626</b>	<b>7 040</b>	<b>94,2</b>
<b>Vindza (CR)</b>	<b>3 414</b>	<b>3 626</b>	<b>7 040</b>	<b>94,2</b>
Vindza (Centre)	751	716	1 467	104,9
<i>CQ01 : Kongo</i>	<i>170</i>	<i>143</i>	<i>313</i>	<i>118,9</i>
<i>CQ02 : Moutessi</i>	<i>519</i>	<i>521</i>	<i>1 040</i>	<i>99,6</i>
<i>CQ03 : Mossele</i>	<i>62</i>	<i>52</i>	<i>114</i>	<i>119,2</i>
Village : Mpangala	156	154	310	101,3
Village : Moyen	49	58	107	84,5
Village : Missamou (Waya)	31	45	76	68,9
Village : Kikouimba	38	50	88	76,0
Village : Madzaka	37	39	76	94,9
Village : Mboulou Ecole	158	164	322	96,3
Village : Mieni (Mère ville)	79	86	165	91,9
Village : Mbakou Ecole (Mbakou Maboundou)	49	65	114	75,4
Village : Mihete-Mbakou	249	277	526	89,9

<b>Localités</b>	<b>Homme</b>	<b>Femme</b>	<b>Ensemble</b>	<b>RM</b>
Village : Impouo	170	195	365	87,2
Village : Ikomi	51	57	108	89,5
Village : Bitambala	29	56	85	51,8
Village : Kibilou	38	58	96	65,5
Village : Mbamba	48	56	104	85,7
Village : Nkoh I	116	109	225	106,4
Village : Milou	42	36	78	116,7
Village : Kikonongo	56	38	94	147,4
Village : Mihete-Malouo	150	173	323	86,7
Village : Manguiri	114	107	221	106,5
Village : Bac - Djoueke	182	167	349	109,0
Village : Malela-Bombe	39	49	88	79,6
Village : Ndouo-Youla	163	194	357	84,0
Village : Mindzere	46	44	90	104,5
Village : Nko II	148	139	287	106,5
Village : Koumounga	46	49	95	93,9
Village : Mounoko	119	123	242	96,7
Village : Mambio	110	123	233	89,4
Village : Kinkoua-Miami	121	162	283	74,7
Village : Mountota	29	37	66	78,4
<b>Kimba (District)</b>	<b>3 957</b>	<b>4 135</b>	<b>8 092</b>	<b>95,7</b>
<b>Kimba (CR)</b>	<b>3 957</b>	<b>4 135</b>	<b>8 092</b>	<b>95,7</b>
Kimba (Centre)	1 182	1 239	7 557	95,4
<i>CQ01 : Makaha</i>	247	288	535	85,8
<i>CQ02 : Massa</i>	935	951	1 886	98,3
Village : Kimbeti	135	109	244	123,9
Village : Mountsiene	224	254	478	88,2
Village : Ingna	70	68	138	102,9
Village : Mingoui	137	152	289	90,1
Village : Makaka II	72	137	209	52,6
Village : Dzokotro	255	303	558	84,2
Village : Mpouomo	189	214	403	88,3
Village : Kidzoua	374	362	736	103,3

<b>Localités</b>	<b>Homme</b>	<b>Femme</b>	<b>Ensemble</b>	<b>RM</b>
Village : Kouon	111	98	209	113,3
Village : Massina	102	124	226	82,3
Village : Kimbembe (Douze Manière)	50	39	89	128,2
Village : Ntsouo	144	167	311	86,2
Village : Mouyali	69	72	141	95,8
Village : Makou	172	149	321	115,4
Village : Bissamou	38	36	74	105,6
Village : Mah	140	139	279	100,7
Village : Ndzomo	111	109	220	101,8
Village : Ikomi	65	58	123	112,1
Village : Ngandou Mayala	94	79	173	119,0
Village : Mpassa	97	108	205	89,8
Village : Mounkomo	16	27	43	59,3
Village : Dzouana	62	59	121	105,1
Village : Efangnoumou	48	33	81	145,5

# PLATEAUX

**Illustration 6 : Carte administrative du département des Plateaux**



**Tableau 13 : Répartition des localités du département des Plateaux selon leur statut administratif**

District/Commune	Arrondissement	Communauté Urbaine	Quartier	Village
Abala	0	1	4	78
Allembe	0	0	3	28
Djambala (Commune)	1	0	12	0
Djambala (district)	0	0	0	17
Gamboma	0	1	8	175
Lekana	0	1	4	20
Makotimpoko	0	0	4	54
Mbon	0	0	2	8
Mpouya	0	0	3	22
Ngo	0	1	4	36
Ollombo	0	1	5	94
Ongogni	0	1	5	54
<b>PLATEAUX</b>	<b>1</b>	<b>6</b>	<b>54</b>	<b>586</b>

**Tableau 14 : Répartition de la population par localité du département des Plateaux selon le sexe**

Localités	Homme	Femme	Ensemble	RM
<b>PLATEAUX</b>	<b>137 918</b>	<b>145 503</b>	<b>283 421</b>	<b>94,8</b>
<b>Djambala</b>	<b>14 415</b>	<b>15 168</b>	<b>29 583</b>	<b>95,0</b>
<b>Djambala (Commune)</b>	<b>12 072</b>	<b>12 662</b>	<b>24 734</b>	<b>95,3</b>
CQ01 : Mfoa	3 245	3 430	6 675	94,6
CQ02 : Angounou	3 591	3 759	7 350	95,5
CQ03 : Gatsuené	1 434	1 521	2 955	94,3
CQ04 : Ngambao	734	793	1 527	92,6
CQ05 : Ouenze	1 303	1 358	2 661	95,9
CQ06 : Ngoulayo	340	342	682	99,4
CQ07 : Oyonfoula	361	353	714	102,3
CQ08 : Centre-ville	703	730	1 433	96,3
CQ09 : Talangai	129	146	275	88,4
CQ10 : Abala - Ndolo	115	104	219	110,6
CQ11 : Akou	104	110	214	94,5
CQ12 : Mpouangnan	13	16	29	81,3
<b>Djambala (District)</b>	<b>2 343</b>	<b>2 506</b>	<b>4 849</b>	<b>93,5</b>
Village : Abba I	371	381	752	97,4
Village : Abba II	167	156	323	107,1
Village : Ankari	13	17	30	76,5
Village : Antoro	9	9	18	100,0
Village : Ebala	233	240	473	97,1
Village : Kaon	153	160	313	95,6
Village : Kialé	192	216	408	88,9
Village : Mbali	15	17	32	88,2
Village : Mpouandzio	156	172	328	90,7
Village : Nkamba-Mowe	138	166	304	83,1
Village : Nkoua-Epari	20	25	45	80,0
Village : Ombio	83	72	155	115,3
Village : Ompao	27	35	62	77,1
Village : Otsouankié	117	117	234	100,0
Village : Ossa I	501	569	1 070	88,0
Village : Vono	50	54	104	92,6

Localités	Homme	Femme	Ensemble	RM
Village : Yono	98	100	198	98,0
<b>Lekana (District)</b>	<b>7 443</b>	<b>7 814</b>	<b>15 257</b>	<b>95,3</b>
<b>Lekana (CU)</b>	<b>2 330</b>	<b>2 377</b>	<b>4 707</b>	<b>98,0</b>
CQ01 : Mfoa	605	623	1 228	97,1
CQ02 : Ebongo	519	522	1 041	99,4
CQ03 : Lefourou	563	581	1 144	96,9
CQ04 : Itoli/Mitoli	643	651	1 294	98,8
<b>Lekana (CR)</b>	<b>5 113</b>	<b>5 437</b>	<b>10 550</b>	<b>94,0</b>
Village : Akolo	327	357	684	91,6
Village : Akou (Obelitsie)	243	268	511	90,7
Village : Ampaka	162	189	351	85,7
Village : Angama (Nkikou)	291	327	618	89,0
Village : Anguime (Angali)	212	229	441	92,6
Village : Emompibi (Mbalikai)	144	165	309	87,3
Village : Impini (ICR)	105	124	229	84,7
Village : Kebara	552	570	1 122	96,8
Village : Lague	861	874	1 735	98,5
Village : Lekana-Biri	127	146	273	87,0
Village : Ngoulonkila (Tsekampika)	293	309	602	94,8
Village : Nkoua (Kouma)	460	484	944	95,0
Village : Nkouty	199	219	418	90,9
Village : Ntsama	288	296	584	97,3
Village : Ollele (Obala)	192	203	395	94,6
Village : Ontourou (Owali)	55	57	112	96,5
Village : Otsalaka	120	142	262	84,5
Village : Souo	128	129	257	99,2
Village : Tchoumou (Yulakoua)	284	301	585	94,4
Village : Inga-Ntali	70	48	118	145,8
<b>Gamboma (District)</b>	<b>37 626</b>	<b>38 447</b>	<b>76 073</b>	<b>97,9</b>
<b>Gamboma (CU)</b>	<b>26 191</b>	<b>26 461</b>	<b>52 652</b>	<b>99,0</b>
CQ01 : Agnie	2 163	2 286	4 449	94,6
CQ02 : Bene	436	461	897	94,6
CQ03 : Komo	4 093	4 147	8 240	98,7

<b>Localités</b>	<b>Homme</b>	<b>Femme</b>	<b>Ensemble</b>	<b>RM</b>
CQ04 : Louara	3 214	3 301	6 515	97,4
CQ05 : Mbambie	3 524	3 593	7 117	98,1
CQ06 : Mpaire I	3 559	3 317	6 876	107,3
CQ07 : Mpaire II	5 401	5 490	10 891	98,4
CQ08 : Nkeni	3 801	3 866	7 667	98,3
<b>Gamboma (CR)</b>	<b>11 435</b>	<b>11 986</b>	<b>23 421</b>	<b>95,4</b>
Village : Affo	27	25	52	108,0
Village : Akor	19	33	52	57,6
Village : Akana (obaba)	436	450	886	96,9
Village : Akiele	17	23	40	73,9
Village : Akou (Ankou)	15	18	33	83,3
Village : Akou (Embounou)	47	48	95	97,9
Village : Allien	97	82	179	118,3
Village : Ambala	35	34	69	102,9
Village : Amboue	17	18	35	94,4
Village : Andounou	10	11	21	90,9
Village : Andzion	86	101	187	85,1
Village : Angoue	28	32	60	87,5
Village : Angouere	50	53	103	94,3
Village : Angoulou I	65	93	158	69,9
Village : Angoulou II	8	12	20	66,7
Village : Anki	2	0	2	-
Village : Ankono (Ampe)	23	19	42	121,1
Village : Assene-Eko	4	3	7	133,3
Village : Assene-Leto	38	50	88	76,0
Village : Assene-Ottui	2	1	3	200,0
Village : Assiele	9	6	15	150,0
Village : Assiene (Etoro)	14	9	23	155,6
Village : Bomabourou	13	13	26	100,0
Village : Bouanga	341	329	670	103,6
Village : Bouemba	2 397	2 547	4 944	94,1
Village : Boundji	14	19	33	73,7
Village : Damas	18	15	33	120,0

<b>Localités</b>	<b>Homme</b>	<b>Femme</b>	<b>Ensemble</b>	<b>RM</b>
Village : Ebiesse	41	32	73	128,1
Village : Eboui-Ingouele (Nguialembon)	29	18	47	161,1
Village : Eboui (Mbaya)	1	0	1	-
Village : Edzounou	54	58	112	93,1
Village : Eko	138	146	284	94,5
Village : Elion	85	116	201	73,3
Village : Elouo I	39	37	76	105,4
Village : Elouo II	26	19	45	136,8
Village : Embana	44	45	89	97,8
Village : Emoua	23	31	54	74,2
Village : Emporo	109	125	234	87,2
Village : Engakoun	255	289	544	88,2
Village : Eniama-Ngamba	124	134	258	92,5
Village : Enta	117	140	257	83,6
Village : Epouene	44	48	92	91,7
Village : Essiala	94	126	220	74,6
Village : Etolo plaine	39	24	63	162,5
Village : Etonton	54	45	99	120,0
Village : Etoro I	33	33	66	100,0
Village : Etoro II	8	19	27	42,1
Village : Fobo (Odzio)	34	44	78	77,3
Village : Geneve	10	9	19	111,1
Village : Impini	141	140	281	100,7
Village : Indo I	53	75	128	70,7
Village : Indo II	13	14	27	92,9
Village : Ingouele	90	91	181	98,9
Village : Ingouene	34	29	63	117,2
Village : Inkan	146	185	331	78,9
Village : Inkantsiana I	27	30	57	90,0
Village : Inkantsiana II (Mbo)	79	92	171	85,9
Village : Inkouele	833	875	1 708	95,2
Village : Intala	61	62	123	98,4
Village : Intsesse	34	38	72	89,5

<b>Localités</b>	<b>Homme</b>	<b>Femme</b>	<b>Ensemble</b>	<b>RM</b>
Village : Intsiana	64	80	144	80,0
Village : Intsianva (Obala)	22	13	35	169,2
Village : Intsiele	115	108	223	106,5
Village : Itali	119	120	239	99,2
Village : Kiakouo	5	1	6	500,0
Village : Kiri	10	9	19	111,1
Village : Komo	13	11	24	118,2
Village : Konga	45	25	70	180,0
Village : Kono (Nkono 2)	5	13	18	38,5
Village : Lebou 1	16	10	26	160,0
Village : Lebou 2	35	20	55	175,0
Village : Lefounou	41	53	94	77,4
Village : Lekana	4	2	6	200,0
Village : Lessia-ntsou	84	92	176	91,3
Village : Leto 1	46	36	82	127,8
Village : Leto 2	20	14	34	142,9
Village : Massali	20	13	33	153,8
Village : Matadi	182	187	369	97,3
Village : Matadi (ngakiele)	56	59	115	94,9
Village : Mban	114	117	231	97,4
Village : Mbaya	61	73	134	83,6
Village : Mbempo 1	15	19	34	78,9
Village : Mbessoh	14	17	31	82,4
Village : Mboli 2 (Mbohi 2)	18	18	36	100,0
Village : Mbolomon 1 (Tala na miso)	58	47	105	123,4
Village : Mbolomon 2 (Mbolomo 2)	67	70	137	95,7
Village : Mfou	14	11	25	127,3
Village : Motema pembe	20	25	45	80,0
Village : Mpan (Leto)	5	10	15	50,0
Village : Mpan (baya)	12	4	16	300,0
Village : Mpana	31	26	57	119,2
Village : Mpouayan - ingouala	19	27	46	70,4
Village : Mpounou	104	102	206	102,0

<b>Localités</b>	<b>Homme</b>	<b>Femme</b>	<b>Ensemble</b>	<b>RM</b>
Village : Ndaba	15	17	32	88,2
Village : Ndendaba (Bouanga 2)	76	69	145	110,1
Village : Ndolo	75	83	158	90,4
Village : Ndzaba 1	8	9	17	88,9
Village : Ndzaba 2	31	27	58	114,8
Village : Ngafoula 1	67	79	146	84,8
Village : Ngafoula 2	10	6	16	166,7
Village : Ngakiele	121	148	269	81,8
Village : Ngobana	167	196	363	85,2
Village : Ngoui 1	35	20	55	175,0
Village : Ngoui 2 (Kipe ya yo)	64	81	145	79,0
Village : Nguien 1	27	31	58	87,1
Village : Nguien 2	40	44	84	90,9
Village : Nkan	83	95	178	87,4
Village : Ntsou ecole	85	84	169	101,2
Village : Ntsou-Ingoulele	61	64	125	95,3
Village : Obaba (Ondaba)	14	11	25	127,3
Village : Obala (eko)	6	6	12	100,0
Village : Obala (etoro)	38	30	68	126,7
Village : Oban (Onan)	39	30	69	130,0
Village : Obele	21	32	53	65,6
Village : Obilambama (etoro)	8	6	14	133,3
Village : Obilambama 2	18	18	36	100,0
Village : Obilambomo	15	18	33	83,3
Village : Obo (etoro)	27	27	54	100,0
Village : Obo (ngobana)	14	26	40	53,8
Village : Odzio	133	158	291	84,2
Village : Odzissan	13	13	26	100,0
Village : Okamoue	16	14	30	114,3
Village : Okiele	44	37	81	118,9
Village : Okiene	5	2	7	250,0
Village : Okomoue (Alou)	16	18	34	88,9
Village : Okoo	81	77	158	105,2

<b>Localités</b>	<b>Homme</b>	<b>Femme</b>	<b>Ensemble</b>	<b>RM</b>
Village : Okouampi	46	41	87	112,2
Village : Okounga	3	4	7	75,0
Village : Okouon (Ondaba)	43	32	75	134,4
Village : Oli	10	6	16	166,7
Village : Ollouo 1	51	44	95	115,9
Village : Ollouo 2	107	100	207	107,0
Village : Olontsion	26	16	42	162,5
Village : Ondaba	5	4	9	125,0
Village : Ongala	3	5	8	60,0
Village : Ongoye accor	34	32	66	106,3
Village : Onkey Sangolo	32	44	76	72,7
Village : Onnan	4	6	10	66,7
Village : Onsi	19	23	42	82,6
Village : Ossio	83	67	150	123,9
Village : Ossondo	40	36	76	111,1
Village : Osso	9	10	19	90,0
Village : Otala	67	67	134	100,0
Village : Ontsouampaire	1	0	1	-
Village : Ottui	42	19	61	221,1
Village : Oyala	26	31	57	83,9
Village : Oyontsouo	43	43	86	100,0
Village : Siona	5	3	8	166,7
Village : Tala na miso	26	20	46	130,0
Village : Talangai gentil	92	92	184	100,0
Village : Tanga-Nord	18	19	37	94,7
Village : Tsampoko	169	169	338	100,0
Village : Tsouanka	3	8	11	37,5
Village : Ville propre	23	17	40	135,3
Village : Yaba	75	79	154	94,9
Village : Lessia	13	10	23	130,0
Village : Sinai	14	25	39	56,0
Village : Yala 2	13	16	29	81,3
Village : Intsiala	37	44	81	84,1

<b>Localités</b>	<b>Homme</b>	<b>Femme</b>	<b>Ensemble</b>	<b>RM</b>
Village : Osso Tsouo	67	63	130	106,3
Village : Yala 1 (Nkiamoue)	9	8	17	112,5
Village : Bene eniama	36	47	83	76,6
Village : Mbobi 1	61	74	135	82,4
Village : Mbantson	26	30	56	86,7
Village : Akana 2	20	27	47	74,1
Village : Tsampourou (Tsa Rou)	8	2	10	400,0
Village : Otsouli	5	9	14	55,6
Village : Obaba 2	6	10	16	60,0
Village : Obaba (akana)	88	91	179	96,7
Village : Molende	27	18	45	150,0
Village : Mban-elouo	44	32	76	137,5
Village : obala	152	163	315	93,3
Village : Mbembo 2	15	35	50	42,9
Village : Karna	8	9	17	88,9
Village : Kouele	10	15	25	66,7
<b>Abala (District)</b>	<b>7 325</b>	<b>6 001</b>	<b>13 326</b>	<b>122,1</b>
<b>Abala (CU)</b>	<b>1 766</b>	<b>1 301</b>	<b>3 067</b>	<b>135,7</b>
CQ01 : Chic	359	240	599	149,6
CQ02 : Fouba	435	321	756	135,5
CQ03 : 23 mars	592	505	1 097	117,2
CQ04 : Yelle	380	235	615	161,7
<b>Abala (CR)</b>	<b>5 559</b>	<b>4 700</b>	<b>10 259</b>	<b>118,3</b>
Village : Abah	56	68	124	82,4
Village : Akabi	123	128	251	96,1
Village : Akou	302	252	554	119,8
Village : Allieme	5	1	6	500,0
Village : Atie-Atie	34	20	54	170,0
Village : Ayouna	15	10	25	150,0
Village : Balangamba (Bala)	6	10	16	60,0
Village : Bali	97	60	157	161,7
Village : Como	9	9	18	100,0
Village : Ebongo I	87	63	150	138,1

<b>Localités</b>	<b>Homme</b>	<b>Femme</b>	<b>Ensemble</b>	<b>RM</b>
Village : Ebongo II	23	16	39	143,8
Village : Ebou	50	48	98	104,2
Village : Eboyo I	79	58	137	136,2
Village : Eboyo II	47	53	100	88,7
Village : Ebvoura	93	55	148	169,1
Village : Eko	43	38	81	113,2
Village : Ekolo Kongalekou	94	52	146	180,8
Village : Ekouassende	155	93	248	166,7
Village : Elie-Elie et Ngon	40	39	79	102,6
Village : Endzolo	40	35	75	114,3
Village : Enta	267	234	501	114,1
Village : Entsieli	14	12	26	116,7
Village : Epoh	80	75	155	106,7
Village : Essanga	52	42	94	123,8
Village : Etoro	16	10	26	160,0
Village : Ewaba (Yaba)	29	19	48	152,6
Village : Eyoulou	150	130	280	115,4
Village : Ibea	6	8	14	75,0
Village : Ibonga	39	25	64	156,0
Village : Ilolo	60	69	129	87,0
Village : Imbene	11	6	17	183,3
Village : Itomba	69	29	98	237,9
Village : Kendouo	20	13	33	153,8
Village : Kossona 1	15	6	21	250,0
Village : Kossona 2	15	14	29	107,1
Village : Leboa	47	43	90	109,3
Village : Lekouala	65	50	115	130,0
Village : Mbandza	82	67	149	122,4
Village : Mbangouoni	86	59	145	145,8
Village : Mbe	167	145	312	115,2
Village : Mboubee	547	484	1031	113,0
Village : Mouan	41	27	68	151,9
Village : Mouoni	95	58	153	163,8

<b>Localités</b>	<b>Homme</b>	<b>Femme</b>	<b>Ensemble</b>	<b>RM</b>
Village : Mvie	47	41	88	114,6
Village : Ndouomi et Mba	26	19	45	136,8
Village : Ngamba	26	26	52	100,0
Village : Nkan	43	26	69	165,4
Village : Nkana-Kellieme	15	24	39	62,5
Village : Nkoue	85	80	165	106,3
Village : Nkoulou	176	183	359	96,2
Village : Ntou 1	18	11	29	163,6
Village : Ntou 2	55	42	97	131,0
Village : Oban	89	74	163	120,3
Village : Obelengo	122	124	246	98,4
Village : Odjouli	35	31	66	112,9
Village : Okaga 1	14	16	30	87,5
Village : Okaga 2	113	94	207	120,2
Village : Okamamoue	59	54	113	109,3
Village : Okeke	156	161	317	96,9
Village : Okiemoue-Allah	23	29	52	79,3
Village : Okondo	91	54	145	168,5
Village : Okonga	5	6	11	83,3
Village : Okouebe	55	47	102	117,0
Village : Ondzala	115	86	201	133,7
Village : Oguieme (Onguende)	60	29	89	206,9
Village : Ossah	35	42	77	83,3
Village : Ossao	31	26	57	119,2
Village : Ossele 1	60	55	115	109,1
Village : Ossele 2 et 3	70	53	123	132,1
Village : Ossele Poste	257	292	549	88,0
Village : Otali	15	10	25	150,0
Village : Otsouanva et Antsou	45	33	78	136,4
Village : Oyaba	41	47	88	87,2
Village : Oyali	139	98	237	141,8
Village : Oyo	22	24	46	91,7
Village : Okele	23	14	37	164,3

<b>Localités</b>	<b>Homme</b>	<b>Femme</b>	<b>Ensemble</b>	<b>RM</b>
Village : Okabala	6	6	12	100,0
Village : Ontsui	16	10	26	160,0
<b>Allembé (District)</b>	<b>3 031</b>	<b>3 177</b>	<b>6 208</b>	<b>95,4</b>
<b>Allembé (CR)</b>	<b>3 031</b>	<b>3 177</b>	<b>6 208</b>	<b>95,4</b>
Allembé (Centre)	408	432	840	94,4
<i>CQ01 : Allembé village</i>	<i>101</i>	<i>119</i>	<i>220</i>	<i>84,9</i>
<i>CQ02 : Marien Ngouabi</i>	<i>200</i>	<i>200</i>	<i>400</i>	<i>100,0</i>
<i>CQ03 : Thomas Sankara</i>	<i>107</i>	<i>113</i>	<i>220</i>	<i>94,7</i>
Village : Abah (Ongomo Alili)	179	191	370	93,7
Village : Abela	87	71	158	122,5
Village : Allemba	129	143	272	90,2
Village : Anguïeme	21	25	46	84,0
Village : Boka 1	85	95	180	89,5
Village : Boka 2 (Nini)	58	39	97	148,7
Village : Boka 3 (Bordeaux)	122	131	253	93,1
Village : Ekassa	111	106	217	104,7
Village : Etsele	90	93	183	96,8
Village : Kadzouni-Ongolo	101	99	200	102,0
Village : Kenguoni	24	31	55	77,4
Village : Mbonga	39	44	83	88,6
Village : Ngamboko	100	120	220	83,3
Village : Ngankoma	58	58	116	100,0
Village : Ngantala (Eyeh)	126	128	254	98,4
Village : Nkana	146	152	298	96,1
Village : Obea	50	53	103	94,3
Village : Okali	104	125	229	83,2
Village : Okaya	100	102	202	98,0
Village : Okogo	32	31	63	103,2
Village : Okonda	78	86	164	90,7
Village : Ollembe	96	90	186	106,7
Village : Ongoli	149	165	314	90,3
Village : Ossangui (Onguia)	135	139	274	97,1
Village : Otsende	106	111	217	95,5

<b>Localités</b>	<b>Homme</b>	<b>Femme</b>	<b>Ensemble</b>	<b>RM</b>
Village : Possi	98	105	203	93,3
Village : Tsani	107	117	224	91,5
Village : Yama	92	95	187	96,8
<b>Makotimpoko (District)</b>	<b>20 125</b>	<b>21 117</b>	<b>41 242</b>	<b>95,3</b>
<b>Makotimpoko (CR)</b>	<b>20 125</b>	<b>21 117</b>	<b>41 242</b>	<b>95,3</b>
Makotimpoko (Centre)	8 147	8 181	16 328	99,6
<i>CQ01 : Abongo</i>	<i>1 371</i>	<i>1 391</i>	<i>2 762</i>	<i>98,6</i>
<i>CQ02 : Makouango</i>	<i>157</i>	<i>158</i>	<i>315</i>	<i>99,4</i>
<i>CQ03 : Mbeka</i>	<i>5 704</i>	<i>5 692</i>	<i>11 396</i>	<i>100,2</i>
<i>CQ04 : Makouabeka</i>	<i>915</i>	<i>940</i>	<i>1 855</i>	<i>97,3</i>
Village : Abala (Aba)	73	79	152	92,4
Village : Babouma	147	147	294	100,0
Village : Bobana 1	211	223	434	94,6
Village : Bobana 2	175	210	385	83,3
Village : Bobanda (Mbiemba)	778	813	1 591	95,7
Village : Bobi	859	893	1 752	96,2
Village : Bobouankosso	497	502	999	99,0
Village : Bodouango 1 (Lekoyomo)	740	752	1 492	98,4
Village : Bodouango 2	277	302	579	91,7
Village : Bodzeka (Lengoli)	688	762	1 450	90,3
Village : Bokeka	50	59	109	84,7
Village : Bokonongo	44	64	108	68,8
Village : Bokouambolo	39	43	82	90,7
Village : Bolamba	154	162	316	95,1
Village : Bossomba	71	75	146	94,7
Village : Botsongo	119	118	237	100,8
Village : Bounda (Embele Bounga lheure)	219	276	495	79,3
Village : Boundji	25	38	63	65,8
Village : Boyeye	22	23	45	95,7
Village : Dzongo	66	68	134	97,1
Village : Ebah	228	239	467	95,4
Village : Ebana (Modongo)	119	121	240	98,3
Village : Ehere (Olea-Bea)	211	236	447	89,4

<b>Localités</b>	<b>Homme</b>	<b>Femme</b>	<b>Ensemble</b>	<b>RM</b>
Village : Elondi	69	76	145	90,8
Village : Idouli (Bokeka)	120	128	248	93,8
Village : Konga 1 (Mbonga)	114	130	244	87,7
Village : Konga 2	127	142	269	89,4
Village : Kongo	33	48	81	68,8
Village : Leboula (Kondzolo)	64	83	147	77,1
Village : Lekouala	44	51	95	86,3
Village : Lelomba	53	58	111	91,4
Village : Maboua	633	681	1 314	93,0
Village : Massomina	79	90	169	87,8
Village : Mbantse	760	737	1 497	103,1
Village : Mekala	125	140	265	89,3
Village : Melanga	136	150	286	90,7
Village : Mobembo	36	61	97	59,0
Village : Mopombo	214	245	459	87,3
Village : Mopongo	337	388	725	86,9
Village : Motoko (Konga)	171	188	359	91,0
Village : Motokomba (Mpandziemiendeta)	857	959	1 816	89,4
Village : Mouamba	255	286	541	89,2
Village : Ndzalokondzo (Bokondzo)	250	273	523	91,6
Village : Nguembombo	246	275	521	89,5
Village : Miboto	46	48	94	95,8
Village : Nkanga-Nkanga	70	78	148	89,7
Village : Nkogni-Nkogni	196	206	402	95,1
Village : Obendza	94	99	193	94,9
Village : Obetsende	178	191	369	93,2
Village : Okiele	83	95	178	87,4
Village : Ossa II	262	270	532	97,0
Village : Ossele	123	123	246	100,0
Village : Tanga-Lenga	105	125	230	84,0
Village : Ibouli	286	307	593	93,2
<b>Mbon (District)</b>	<b>2 798</b>	<b>2 913</b>	<b>5 711</b>	<b>96,1</b>
<b>Mbon (CR)</b>	<b>2 798</b>	<b>2 913</b>	<b>5 711</b>	<b>96,1</b>

<b>Localités</b>	<b>Homme</b>	<b>Femme</b>	<b>Ensemble</b>	<b>RM</b>
Mbon (Centre)	875	898	1 773	97,4
<i>CQ01 : Abila</i>	<i>415</i>	<i>414</i>	<i>829</i>	<i>100,2</i>
<i>CQ02 : Mbehentsio</i>	<i>460</i>	<i>484</i>	<i>944</i>	<i>95,0</i>
Village : Andzieme	25	29	54	86,2
Village : Inguoni-Moke	398	417	815	95,4
Village : Mah	153	156	309	98,1
Village : Mingo	188	203	391	92,6
Village : Oboli	140	154	294	90,9
Village : Olounou 1	722	736	1458	98,1
Village : Olounou 2	255	278	533	91,7
Village : Onga	42	42	84	100,0
<b>Mpouya (District)</b>	<b>7 970</b>	<b>9 633</b>	<b>17 603</b>	<b>82,7</b>
<b>Mpouya (CR)</b>	<b>7 970</b>	<b>9 633</b>	<b>17 603</b>	<b>82,7</b>
Mpouya (Centre)	3 655	4 176	7 831	87,5
<i>CQ01 : Assina</i>	<i>940</i>	<i>1 051</i>	<i>1 991</i>	<i>89,4</i>
<i>CQ02 : Malemon</i>	<i>849</i>	<i>945</i>	<i>1 794</i>	<i>89,8</i>
<i>CQ03 : Ngaeke</i>	<i>1 866</i>	<i>2 180</i>	<i>4 046</i>	<i>85,6</i>
Village : Attendez	125	136	261	91,9
Village : Balemon	387	543	930	71,3
Village : Bobakampondza	444	622	1 066	71,4
Village : Bobilambomo	102	153	255	66,7
Village : Boualanga	101	93	194	108,6
Village : Bowando I	225	316	541	71,2
Village : Bowando II	208	229	437	90,8
Village : Leniongolo	266	371	637	71,7
Village : Lilanga	310	414	724	74,9
Village : Mampe 1	197	207	404	95,2
Village : Mibe	163	172	335	94,8
Village : Mongolo	668	976	1 644	68,4
Village : Mpala-Lefini	151	199	350	75,9
Village : Mpouya Moke	97	114	211	85,1
Village : Ngantsake	104	82	186	126,8
Village : Nkassa-Ndiba	78	64	142	121,9

<b>Localités</b>	<b>Homme</b>	<b>Femme</b>	<b>Ensemble</b>	<b>RM</b>
Village : Nkassa village (Nkassa Endzieme)	151	211	362	71,6
Village : Ntoto-Motani	97	103	200	94,2
Village : Imbouli	74	90	164	82,2
Village : Mampe 2 (Etats-unis)	98	105	203	93,3
Village : Imboulou	106	78	184	135,9
Village : Mpala Lefini II	163	179	342	91,1
<b>Ngo (District)</b>	<b>16 327</b>	<b>17 856</b>	<b>34 183</b>	<b>91,4</b>
<b>Ngo (CU)</b>	<b>9 234</b>	<b>10 274</b>	<b>19 508</b>	<b>89,9</b>
CQ04 : Kono	2 597	3 111	5 708	83,5
CQ02 : Mbessala	2 233	2 512	4 745	88,9
CQ03 : Mpala	2 491	2 748	5 239	90,6
CQ01 : Yana-yani	1 913	1 903	3 816	100,5
<b>Ngo (CR)</b>	<b>7 093</b>	<b>7 582</b>	<b>14 675</b>	<b>93,6</b>
Village : Abbi	147	167	314	88,0
Village : Abili Central	205	212	417	96,7
Village : Adzi	43	30	73	143,3
Village : Allion	262	290	552	90,3
Village : Andzounou	258	276	534	93,5
Village : Ebou	196	206	402	95,1
Village : Edzouala	112	129	241	86,8
Village : Ekono	190	217	407	87,6
Village : Ekorokoro	50	45	95	111,1
Village : Elouna	57	58	115	98,3
Village : Essoua	272	316	588	86,1
Village : Etsouali	676	645	1321	104,8
Village : Gampion	143	158	301	90,5
Village : Impan	315	329	644	95,7
Village : Impe	154	158	312	97,5
Village : Impoh 1	108	126	234	85,7
Village : Impoh 2	27	34	61	79,4
Village : Lome	107	127	234	84,3
Village : Mbeokala	134	148	282	90,5
Village : Mpe	66	74	140	89,2

<b>Localités</b>	<b>Homme</b>	<b>Femme</b>	<b>Ensemble</b>	<b>RM</b>
Village : Mpoh	257	256	513	100,4
Village : Ngo II	403	469	872	85,9
Village : Nkoumou	75	90	165	83,3
Village : Nsah	344	378	722	91,0
Village : Okah	243	253	496	96,0
Village : Okiene (Ex Manderley)	264	294	558	89,8
Village : Okomoue	110	118	228	93,2
Village : Olono	132	138	270	95,7
Village : Ombima	515	550	1065	93,6
Village : Onianva	448	472	920	94,9
Village : Ontchouo	19	11	30	172,7
Village : Oyonfoula	520	534	1054	97,4
Village : Akoui	106	115	221	92,2
Village : Ayo	33	40	73	82,5
Village : Ayama Mpourou	93	88	181	105,7
Village : Impan II	9	31	40	29,0
<b>Ollombo (District)</b>	<b>12 875</b>	<b>13 979</b>	<b>26 854</b>	<b>92,1</b>
<b>Ollombo (CU)</b>	<b>5 560</b>	<b>6 318</b>	<b>11 878</b>	<b>88,0</b>
CQ01 : Como	587	650	1 237	90,3
CQ02 : Emery Patrice Lumumba	644	708	1 352	91,0
CQ03 : Marien Ngouabi	1 984	2 215	4 199	89,6
CQ04 : Olleme	760	1 060	1 820	71,7
CQ05 : Otto Mbongo	1 585	1 685	3 270	94,1
<b>Ollombo (CR)</b>	<b>7 315</b>	<b>7 661</b>	<b>14 976</b>	<b>95,5</b>
Village : Abatsambe	51	43	94	118,6
Village : Aboh	42	68	110	61,8
Village : Akiele Angouene	107	158	265	67,7
Village : Akiele Atsango	146	178	324	82,0
Village : Akongo	13	12	25	108,3
Village : Akongo-Okouma	43	18	61	238,9
Village : Akousika	27	18	45	150,0
Village : Ambombongo	69	94	163	73,4
Village : Assengue	159	168	327	94,6

<b>Localités</b>	<b>Homme</b>	<b>Femme</b>	<b>Ensemble</b>	<b>RM</b>
Village : Assonilabame	11	10	21	110,0
Village : Bene	242	301	543	80,4
Village : Bollo	11	20	31	55,0
Village : Bomba	123	118	241	104,2
Village : Como	44	42	86	104,8
Village : Ebah	14	23	37	60,9
Village : Ekassa-Ondinga	149	170	319	87,6
Village : Ekolayoa	18	13	31	138,5
Village : Ello	117	112	229	104,5
Village : Elondi	4	2	6	200,0
Village : Embouli	80	35	115	228,6
Village : Endolo	62	55	117	112,7
Village : Enga	95	116	211	81,9
Village : Epah-Ngamba	74	57	131	129,8
Village : Epougnou	56	50	106	112,0
Village : Epounou I	37	31	68	119,4
Village : Essebili	87	90	177	96,7
Village : Etala	48	55	103	87,3
Village : Gouene	119	131	250	90,8
Village : Ibabi	19	38	57	50,0
Village : Ibangui	100	98	198	102,0
Village : Ifilifoa	45	39	84	115,4
Village : Ikari	30	27	57	111,1
Village : Ikouele	49	43	92	114,0
Village : Ingondo	35	44	79	79,5
Village : Ipounou	125	122	247	102,5
Village : Itandi	128	152	280	84,2
Village : Kaba	9	21	30	42,9
Village : Kala	39	31	70	125,8
Village : Kani	39	46	85	84,8
Village : Koli	80	105	185	76,2
Village : Kondzi	38	23	61	165,2
Village : Mabirou	51	48	99	106,3

<b>Localités</b>	<b>Homme</b>	<b>Femme</b>	<b>Ensemble</b>	<b>RM</b>
Village : Mapeme	272	292	564	93,2
Village : Massali	104	109	213	95,4
Village : Mbandza	152	179	331	84,9
Village : Mbobo	72	81	153	88,9
Village : Mboma	119	112	231	106,3
Village : Molomo	101	103	204	98,1
Village : Ndimi	37	25	62	148,0
Village : Ndjouh (Akiele 3)	158	162	320	97,5
Village : Ndongo	38	34	72	111,8
Village : Ndongo-Obindi	25	38	63	65,8
Village : Ndongo-Omio 1	12	12	24	100,0
Village : Ndongo-Omio 2	15	29	44	51,7
Village : Ngamakosso	9	10	19	90,0
Village : Ngania-Ossebi (Ngania 2)	152	170	322	89,4
Village : Ngania-Tsongo	383	349	732	109,7
Village : Ngossi-Ngossi	88	98	186	89,8
Village : Nguelokassa	264	295	559	89,5
Village : Nguiele	45	66	111	68,2
Village : Nguelokassa	20	10	30	200,0
Village : Obatsene (Mbamba)	35	33	68	106,1
Village : Oboya	13	16	29	81,3
Village : Odzandongo	65	64	129	101,6
Village : Odzolo	24	20	44	120,0
Village : Oka	64	67	131	95,5
Village : Okamamoue	62	61	123	101,6
Village : Okassa	149	161	310	92,5
Village : Okoo	187	214	401	87,4
Village : Olana	14	16	30	87,5
Village : Ossah	83	72	155	115,3
Village : Otali I	90	81	171	111,1
Village : Otali II	19	10	29	190,0
Village : Otali III	62	47	109	131,9
Village : Otsini Konga	210	230	440	91,3

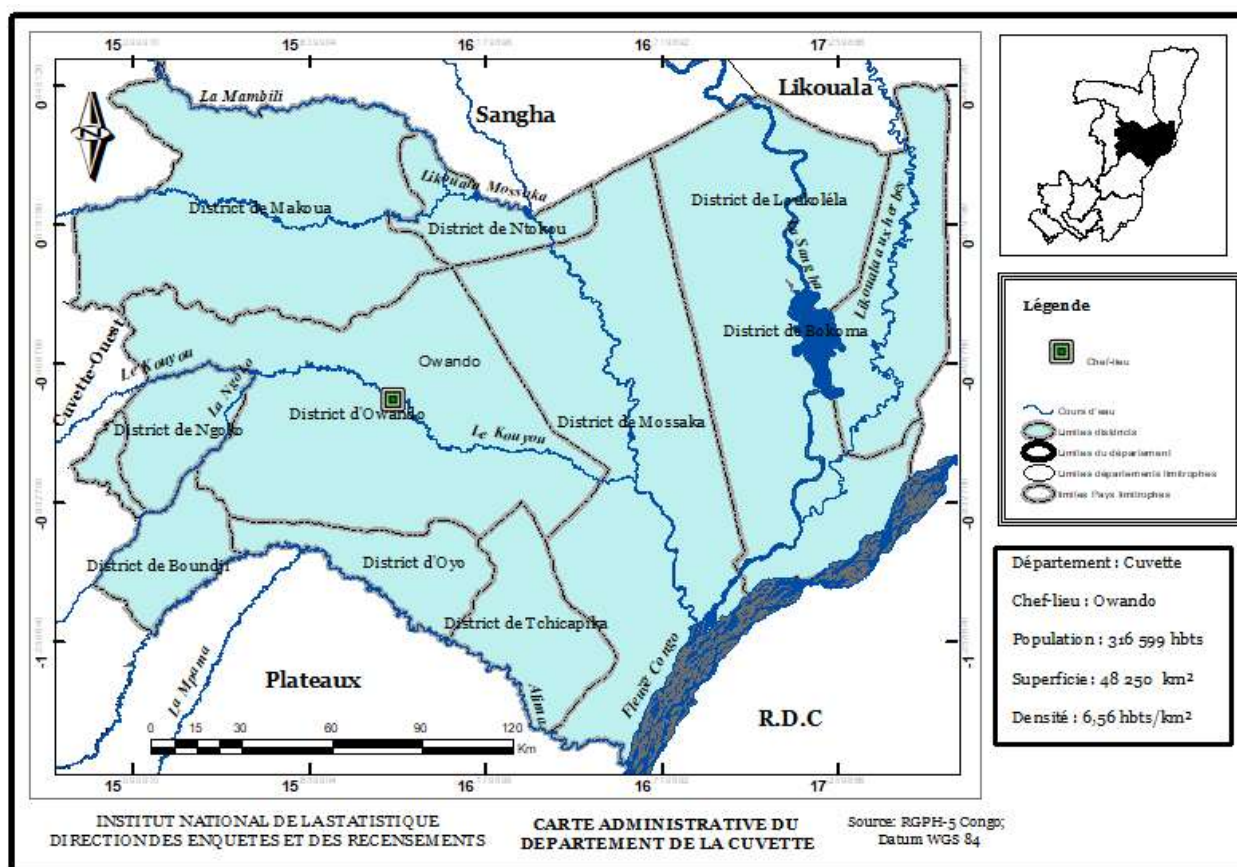
<b>Localités</b>	<b>Homme</b>	<b>Femme</b>	<b>Ensemble</b>	<b>RM</b>
Village : Oyah	55	48	103	114,6
Village : Oyongo I	22	15	37	146,7
Village : Oyongo II	16	16	32	100,0
Village : Pombo	42	39	81	107,7
Village : Pounamoue	90	81	171	111,1
Village : Poussou	46	53	99	86,8
Village : Toro Elondzi Kalanga	246	302	548	81,5
Village : Tsodzou	217	234	451	92,7
Village : Tsokia	58	48	106	120,8
Village : Tsolokassa	20	27	47	74,1
Village : Yaba	81	67	148	120,9
Village : Ekassa - Bombo	122	128	250	95,3
Village : Bolo de Obatsene	32	38	70	84,2
Village : Lekana	50	61	111	82,0
Village : Akiele Okiba	63	51	114	123,5
Village : Tsani	37	33	70	112,1
Village : Agricole	8	4	12	200,0
Village : Okongo	46	24	70	191,7
Village : Ambombongo II	86	101	187	85,1
<b>Ongogni (District)</b>	<b>7 983</b>	<b>9 398</b>	<b>17 381</b>	<b>84,9</b>
<b>Ongogni (CU)</b>	<b>1 352</b>	<b>1 695</b>	<b>3 047</b>	<b>79,8</b>
CQ01 : Bongho Didyme	338	459	797	73,6
CQ02 : Emina	467	539	1 006	86,6
CQ03 : Engha	169	218	387	77,5
CQ04 : Etale	134	187	321	71,7
CQ05 : Kieli-Kieli	244	292	536	83,6
<b>Ongogni (CR)</b>	<b>6 631</b>	<b>7 703</b>	<b>14 334</b>	<b>86,1</b>
Village : Akana	69	75	144	92,0
Village : Alla	265	295	560	89,8
Village : Bangassou	110	127	237	86,6
Village : Bellet	93	111	204	83,8
Village : Ekolo	132	158	290	83,5
Village : Endolo	226	271	497	83,4

<b>Localités</b>	<b>Homme</b>	<b>Femme</b>	<b>Ensemble</b>	<b>RM</b>
Village : Endzei	143	142	285	100,7
Village : Ifoundou	29	39	68	74,4
Village : Ilonga	53	61	114	86,9
Village : Inguina	127	124	251	102,4
Village : Ipounou	48	74	122	64,9
Village : Itoh	144	159	303	90,6
Village : Kah-Ongale	69	74	143	93,2
Village : Kana	343	420	763	81,7
Village : Kayes I	84	88	172	95,5
Village : Kayes II	79	94	173	84,0
Village : Komo	65	100	165	65,0
Village : Konosso I	140	178	318	78,7
Village : Konosso II	141	176	317	80,1
Village : Lessanga	197	236	433	83,5
Village : Mbandza Ikie	222	258	480	86,0
Village : Mbanza Kolima	93	87	180	106,9
Village : Mbe Carrefour	9	12	21	75,0
Village : Mbekanga	118	151	269	78,1
Village : Mbengueko	40	63	103	63,5
Village : Mbobi	84	93	177	90,3
Village : Mbobi-Obilambomo	16	29	45	55,2
Village : Mbolemon	84	78	162	107,7
Village : Mokili Passi	66	54	120	122,2
Village : Mossende	423	452	875	93,6
Village : Ndongo	56	76	132	73,7
Village : Ngamba	39	50	89	78,0
Village : Ngamba Akiesse	85	88	173	96,6
Village : Nguelakomo	101	117	218	86,3
Village : Obala I	172	194	366	88,7
Village : Obala II	89	105	194	84,8
Village : Obangui	52	85	137	61,2
Village : Odzaton (Pama)	228	259	487	88,0
Village : Okassa	241	274	515	88,0

<b>Localités</b>	<b>Homme</b>	<b>Femme</b>	<b>Ensemble</b>	<b>RM</b>
Village : Okaye	82	103	185	79,6
Village : Okonga	53	45	98	117,8
Village : Olleme	69	108	177	63,9
Village : Ongo	329	400	729	82,3
Village : Ongouala	270	317	587	85,2
Village : Ongoye	239	276	515	86,6
Village : Otona konono	35	40	75	87,5
Village : Owe	142	151	293	94,0
Village : Oyale	93	113	206	82,3
Village : Oyani	106	120	226	88,3
Village : Passa	209	243	452	86,0
Village : Congo nienguele	5	12	17	41,7
Village : Lessanga I	52	44	96	118,2
Village : Lessanga II	111	142	253	78,2
Village : Lessanga III	61	62	123	98,4

## CUVETTE

**Illustration 7 : Carte administrative du département de la Cuvette**



**Tableau 15 : Répartition des localités du département de la Cuvette selon leur statut administratif**

District/Commune	Arrondissement	Communauté Urbaine	Quartier	Village
Bokoma	0	0	3	9
Boundji	0	1	6	33
Loukolela	0	1	5	39
Makoua	0	1	6	84
Mossaka	0	1	8	46
Ngoko	0	0	2	12
Ntokou	0	0	3	20
Owando (Commune)	1	0	7	0
Owando (District)	0	0	0	129
Oyo (Commune)	1	0	13	0
Oyo (District)	0	0	0	31
Tchicapika	0	1	2	29
<b>CUVETTE</b>	<b>2</b>	<b>5</b>	<b>55</b>	<b>432</b>

**Tableau 16 : Répartition de la population par localité du département de la Cuvette selon le sexe**

Localités	Homme	Femme	Ensemble	RM
<b>CUVETTE</b>	<b>153 648</b>	<b>162 951</b>	<b>316 599</b>	<b>94,3</b>
<b>Owando</b>	<b>31 695</b>	<b>32 663</b>	<b>64 358</b>	<b>97,0</b>
<b>Owando (Commune)</b>	<b>23 745</b>	<b>24 897</b>	<b>48 642</b>	<b>95,4</b>
CQ01 : Kinda-Odzoho (Ipombo)	7 773	8 179	15 952	95,0
CQ02 : Yengo	1 154	1 222	2 376	94,4
CQ03 : Ikoumou (Mozard)	3 540	3 929	7 469	90,1
CQ04 : Ohoko	2 973	3 133	6 106	94,9
CQ05 : Ombouma	2 120	2 319	4 439	91,4
CQ06 : Linnengue	1 858	1 795	3 653	103,5
CQ07 : Kanguinni	4 327	4 320	8 647	100,2
<b>Owando (District)</b>	<b>7 950</b>	<b>7 766</b>	<b>15 716</b>	<b>102,4</b>
Village : Aba okelo	190	200	390	95,0
Village : Abeya	75	58	133	129,3
Village : Aboundzi	64	85	149	75,3
Village : Allebou	65	84	149	77,4
Village : Allembe	64	73	137	87,7
Village : Ando	40	37	77	108,1
Village : Assoko	63	44	107	143,2
Village : Bokanda 1	91	89	180	102,2
Village : Bokanda 2 (pallet)	33	26	59	126,9
Village : Boua	9	14	23	64,3
Village : Bogna	9	6	15	150,0
Village : Boui	47	38	85	123,7
Village : Boya	34	33	67	103,0
Village : Boyaka	66	62	128	106,5
Village : Dzabaka (Eboyo)	20	6	26	333,3
Village : Ebondzi	76	79	155	96,2
Village : Ebouka	41	41	82	100,0
Village : Edikangoue	20	27	47	74,1
Village : Ekienabouma	39	32	71	121,9
Village : Ekondzo	3	4	7	75,0

<b>Localités</b>	<b>Homme</b>	<b>Femme</b>	<b>Ensemble</b>	<b>RM</b>
Village : Elima	11	2	13	550,0
Village : Elongo	63	70	133	90,0
Village : Embanda 1	6	2	8	300,0
Village : Embanda 2	20	12	32	166,7
Village : Endeke	213	211	424	100,9
Village : Enganda	9	0	9	-
Village : Enganga	9	9	18	100,0
Village : Engouala	58	43	101	134,9
Village : Ibea	4	3	7	133,3
Village : Ibeke	56	44	100	127,3
Village : Ibonga-leholi	65	63	128	103,2
Village : Ibouna 1	78	81	159	96,3
Village : Ibouna 2 (Obouya)	48	46	94	104,3
Village : Ihimbou	9	6	15	150,0
Village : Ikongono	133	135	268	98,5
Village : Ikouele 1	75	77	152	97,4
Village : Ikouele 2 (Bien aligne)	20	16	36	125,0
Village : Illanga-la-Dzongo	93	84	177	110,7
Village : Illanga-Ndongo	37	35	72	105,7
Village : Inguie Na Oyako	23	19	42	121,1
Village : Issami	18	16	34	112,5
Village : Issapa	11	6	17	183,3
Village : Isseki	174	204	378	85,3
Village : Kiambi (Olimbissa)	121	128	249	94,5
Village : Koubou	31	23	54	134,8
Village : Kouyou-Ngandza	129	134	263	96,3
Village : Libouna 1 (Ekouma)	42	33	75	127,3
Village : Libouna 2 (Ibeya MaÃ)	1	5	6	20,0
Village : Lobomo Koundou	42	34	76	123,5
Village : Lokakoua	237	252	489	94,0
Village : Manga-Boko	277	285	562	97,2
Village : Manga-Boua	24	13	37	184,6
Village : Manga-Diki	62	74	136	83,8

<b>Localités</b>	<b>Homme</b>	<b>Femme</b>	<b>Ensemble</b>	<b>RM</b>
Village : Manga-Dzo	25	14	39	178,6
Village : Manga-Kombe	218	235	453	92,8
Village : Manga-Mangue	56	60	116	93,3
Village : Manga-Miongo	24	22	46	109,1
Village : Manga-Oueme (Mouembe)	97	69	166	140,6
Village : Manga-Sia	22	20	42	110,0
Village : Mboko	32	23	55	139,1
Village : Mboma-Essengue	11	8	19	137,5
Village : Mboma-Ollembe	81	78	159	103,8
Village : Mossoue-illebo	11	8	19	137,5
Village : Mouengue	29	10	39	290,0
Village : Mouetsou	36	42	78	85,7
Village : Moh I	74	69	143	107,2
Village : Moh II	63	65	128	96,9
Village : Moundzely	135	174	309	77,6
Village : Moyo	73	58	131	125,9
Village : Ndzikou	30	27	57	111,1
Village : Ngouakandi	200	203	403	98,5
Village : Ngouene Epoma (Legnangui)	49	51	100	96,1
Village : Obeya	169	181	350	93,4
Village : Odikango	123	126	249	97,6
Village : Odzea	14	3	17	466,7
Village : Odzema	242	240	482	100,8
Village : Obanga	59	64	123	92,2
Village : Obanga I	17	9	26	188,9
Village : Obenga	4	2	6	200,0
Village : Okana	9	10	19	90,0
Village : Okanda	7	1	8	700,0
Village : Okanga	35	22	57	159,1
Village : Okouasse	54	31	85	174,2
Village : Okonda (Moukounda)	123	104	227	118,3
Village : Okondzi 1 (Okondzi Ombebo)	38	40	78	95,0
Village : Okondzi 2 (Okondzi kari)	9	3	12	300,0

<b>Localités</b>	<b>Homme</b>	<b>Femme</b>	<b>Ensemble</b>	<b>RM</b>
Village : Okondzi 4 (Okondzi Ikenga)	19	18	37	105,6
Village : Ollombo	31	30	61	103,3
Village : Ollende-Mbouma	116	119	235	97,5
Village : Ombanda	24	23	47	104,3
Village : Ombogno	35	24	59	145,8
Village : Onouengue	59	57	116	103,5
Village : Opaka	16	2	18	800,0
Village : Okoungou	38	50	88	76,0
Village : Ossangou-koundou	143	156	299	91,7
Village : Ossangou-Oboya	397	404	801	98,3
Village : Ossangou-Ombanda	171	162	333	105,6
Village : Ossonga I	55	56	111	98,2
Village : Otsende	32	26	58	123,1
Village : Otoko	35	27	62	129,6
Village : Oyeba (Louango Lasaha)	170	166	336	102,4
Village : Oyembi	90	111	201	81,1
Village : Oyomi	4	0	4	-
Village : Oyongo	56	53	109	105,7
Village : Owando atanda	29	24	53	120,8
Village : Pamba	119	130	249	91,5
Village : Penda	16	10	26	160,0
Village : Pouere 1	46	52	98	88,5
Village : Pouere 2	48	41	89	117,1
Village : Pouere Issengue	12	16	28	75,0
Village : Pouri	21	0	21	-
Village : Saba	76	86	162	88,4
Village : Abouma 1	7	2	9	350,0
Village : Abouma 2	4	4	8	100,0
Village : Eligossayo	25	22	47	113,6
Village : Katsoko	217	234	451	92,7
Village : Aporo 2	33	23	56	143,5
Village : Aporo 1	29	31	60	93,5
Village : Dzekeme	13	11	24	118,2

<b>Localités</b>	<b>Homme</b>	<b>Femme</b>	<b>Ensemble</b>	<b>RM</b>
Village : Bobongo	6	2	8	300,0
Village : Oyomi 1	119	125	244	95,2
Village : Enganda 2	14	2	16	700,0
Village : Okolabonga	4	0	4	-
Village : Oyongo 1	22	23	45	95,7
Village : Okona Mambembe	37	36	73	102,8
Village : Boua 3	55	58	113	94,8
Village : Ossanga 1	46	42	88	109,5
Village : Ossambou	19	18	37	105,6
Village : Oyongo 3	25	15	40	166,7
<b>Oyo</b>	<b>34 642</b>	<b>35 645</b>	<b>70 287</b>	<b>97,2</b>
<b>Oyo (Commune)</b>	<b>31 413</b>	<b>32 185</b>	<b>63 598</b>	<b>97,6</b>
CQ01 : Obangui	8 424	8 723	17 147	96,6
CQ02 : Oyah	2 591	2 680	5 271	96,7
CQ03 : Okongo	19 403	19 809	39 212	98,0
CQ04 : Edou-illanga	397	448	845	88,6
CQ05 : Ngouene	242	223	465	108,5
CQ06 : Abo	77	72	149	106,9
CQ07 : Ondebe	44	50	94	88,0
CQ08 : Kouembe	21	20	41	105,0
CQ09 : Elondji	14	27	41	51,9
CQ10 : Bara	25	27	52	92,6
CQ11 : Isso	11	16	27	68,8
CQ12 : Pama Tchambitso	155	88	243	176,1
CQ13 : Tsongo	9	2	11	450,0
<b>Oyo (CR)</b>	<b>3 229</b>	<b>3 460</b>	<b>6 689</b>	<b>93,3</b>
Village : Opokania	109	121	230	90,1
Village : Olenga	73	93	166	78,5
Village : Otsende	121	155	276	78,1
Village : Mbobo	209	266	475	78,6
Village : Engoueme	82	78	160	105,1
Village : Inguie	64	65	129	98,5
Village : Obouya-Embami	1 126	1 098	2 224	102,6

<b>Localités</b>	<b>Homme</b>	<b>Femme</b>	<b>Ensemble</b>	<b>RM</b>
Village : Okondo	130	139	269	93,5
Village : Okoungou	4	6	10	66,7
Village : Obele	291	333	624	87,4
Village : Odouka	90	81	171	111,1
Village : Olebe	67	81	148	82,7
Village : Okona	122	147	269	83,0
Village : Ndouengue	17	10	27	170,0
Village : Ekongo	47	34	81	138,2
Village : Miaba	145	168	313	86,3
Village : Koyo-Illanga 1	28	31	59	90,3
Village : Abongo	66	65	131	101,5
Village : Ikonda 1 et 2	27	33	60	81,8
Village : Ossah et Ossa	10	11	21	90,9
Village : Ekoh	19	21	40	90,5
Village : Liboka (Ibamba)	106	123	229	86,2
Village : Kali Otoko	113	123	236	91,9
Village : Ekagni	4	14	18	28,6
Village : Itomba	55	72	127	76,4
Village : Ikouango	19	18	37	105,6
Village : Okougnou	31	24	55	129,2
Village : Ahosso et Illanga II	26	19	45	136,8
Village : Iboh	10	19	29	52,6
Village : Illanga Igongo	9	1	10	900,0
Village : Olonga	9	11	20	81,8
<b>Makoua (District)</b>	<b>18 596</b>	<b>21 408</b>	<b>40 004</b>	<b>86,9</b>
<b>Makoua (CU)</b>	<b>15 835</b>	<b>18 573</b>	<b>34 408</b>	<b>85,3</b>
CQ05 : Bonga	2 269	3 198	5 467	71,0
CQ01 : Ekolake	2 753	3 146	5 899	87,5
CQ06 : Egnimbanidza	1 402	1 673	3 075	83,8
CQ02 : Mbataka	3 280	3 693	6 973	88,8
CQ03 : Mossa - Eketa	2 735	3 072	5 807	89,0
CQ04 : Ohade	3 396	3 791	7 187	89,6
<b>Makoua (CR)</b>	<b>2 761</b>	<b>2 835</b>	<b>5 596</b>	<b>97,4</b>

<b>Localités</b>	<b>Homme</b>	<b>Femme</b>	<b>Ensemble</b>	<b>RM</b>
Village : Abela	160	163	323	98,2
Village : Abenga	73	79	152	92,4
Village : Aboua	31	28	59	110,7
Village : Adiba	34	30	64	113,3
Village : Adinga (Ipopoko)	18	19	37	94,7
Village : Angali	61	71	132	85,9
Village : Apoko	12	24	36	50,0
Village : Assaki	35	26	61	134,6
Village : Assanga	10	10	20	100,0
Village : Atali	2	4	6	50,0
Village : Atekou	20	22	42	90,9
Village : Bokagna	173	185	358	93,5
Village : Bora	56	46	102	121,7
Village : Boya	104	122	226	85,2
Village : Cite de Dieu	8	11	19	72,7
Village : Ebaloyeke	4	11	15	36,4
Village : Ebolo	10	4	14	250,0
Village : Ebongui	18	13	31	138,5
Village : Ekania	7	7	14	100,0
Village : Elombe	6	8	14	75,0
Village : Emboli	10	3	13	333,3
Village : Enguindi 1	21	28	49	75,0
Village : Enguindi 2	33	33	66	100,0
Village : Epombo	23	26	49	88,5
Village : Ibonima	0	3	3	0,0
Village : Ifoundaka	2	6	8	33,3
Village : Iguehe	11	1	12	1100,0
Village : Ihoura	64	87	151	73,6
Village : Ikemou	7	11	18	63,6
Village : Ikinga wassa	8	4	12	200,0
Village : Ikossa	2	4	6	50,0
Village : Ikoumou	39	45	84	86,7
Village : Illebou Ondongo	87	92	179	94,6

<b>Localités</b>	<b>Homme</b>	<b>Femme</b>	<b>Ensemble</b>	<b>RM</b>
Village : Imania	17	21	38	81,0
Village : Issengue	23	27	50	85,2
Village : Issongo	104	98	202	106,1
Village : Lango	1	0	1	-
Village : Lebango	77	83	160	92,8
Village : Lombardia 1	16	15	31	106,7
Village : Mango	8	4	12	200,0
Village : Mbesse na obambi	8	12	20	66,7
Village : Mbendze	21	23	44	91,3
Village : Motete	25	26	51	96,2
Village : Mouandzo	33	25	58	132,0
Village : Muako	30	36	66	83,3
Village : Mvoula	77	70	147	110,0
Village : Ndongo	41	50	91	82,0
Village : Ndzakou	32	34	66	94,1
Village : Nieteboumba	70	92	162	76,1
Village : Nguio	16	15	31	106,7
Village : Ntokou otopo	9	3	12	300,0
Village : Obe	1	0	1	-
Village : Obondjo centre	91	79	170	115,2
Village : Obondjo village	43	39	82	110,3
Village : Odinga	74	71	145	104,2
Village : Odua otou	50	55	105	90,9
Village : Ohourï	43	40	83	107,5
Village : Okia	22	6	28	366,7
Village : Okokoko	50	56	106	89,3
Village : Olongo	28	24	52	116,7
Village : Ombele	9	11	20	81,8
Village : Onanga 1	1	0	1	-
Village : Onanga 2	4	4	8	100,0
Village : Ondza	4	2	6	200,0
Village : Ongomo	13	13	26	100,0
Village : Odzala	9	2	11	450,0

<b>Localités</b>	<b>Homme</b>	<b>Femme</b>	<b>Ensemble</b>	<b>RM</b>
Village : Ossaki	22	23	45	95,7
Village : Ossouangui	7	2	9	350,0
Village : Otala	17	11	28	154,5
Village : Otamba	31	17	48	182,4
Village : Otambohoko	27	22	49	122,7
Village : Otsouembe	100	109	209	91,7
Village : Oyoue II	27	36	63	75,0
Village : Pamba-odzaka	36	61	97	59,0
Village : Talangai	70	65	135	107,7
Village : Tsiako	41	43	84	95,3
Village : Tsongo	10	7	17	142,9
Village : Vouma	6	16	22	37,5
Village : Voumba	18	4	22	450,0
Village : Yombe	7	12	19	58,3
Village : Epere	58	68	126	85,3
Village : Doua Ossendo	65	63	128	103,2
Village : Okagna	7	6	13	116,7
Village : Ongara	13	8	21	162,5
<b>Boundji (District)</b>	<b>12 985</b>	<b>14 592</b>	<b>27 577</b>	<b>89,0</b>
<b>Boundji (CU)</b>	<b>7 913</b>	<b>8 724</b>	<b>16 637</b>	<b>90,7</b>
CQ01 : Chateau d'eau	2 864	3 110	5 974	92,1
CQ02 : Ebongatse	595	662	1 257	89,9
CQ03 : Ekola	423	448	871	94,4
CQ04 : Matadi	1 975	2 205	4 180	89,6
CQ05 : Oyoa	1 254	1 404	2 658	89,3
CQ06 : Tsambitso	802	895	1 697	89,6
<b>Boundji (CR)</b>	<b>5 072</b>	<b>5 868</b>	<b>10 940</b>	<b>86,4</b>
Village : Abela	34	38	72	89,5
Village : Abolo	47	49	96	95,9
Village : Adzounou	14	18	32	77,8
Village : Ately	115	137	252	83,9
Village : Ekami	406	442	848	91,9
Village : Ekiembe	83	88	171	94,3

<b>Localités</b>	<b>Homme</b>	<b>Femme</b>	<b>Ensemble</b>	<b>RM</b>
Village : Eko	268	341	609	78,6
Village : Endagui	355	447	802	79,4
Village : Engana	445	522	967	85,2
Village : Engondo	17	17	34	100,0
Village : Etouomi	67	87	154	77,0
Village : Foura	229	249	478	92,0
Village : Ipfoundou	23	32	55	71,9
Village : Isseret	28	21	49	133,3
Village : Iyongo	221	240	461	92,1
Village : Mbesse	204	241	445	84,6
Village : Ngouoni	225	254	479	88,6
Village : Obongui	257	298	555	86,2
Village : Odikango	168	217	385	77,4
Village : Okouesse	335	388	723	86,3
Village : Okoulou	167	182	349	91,8
Village : Okoungou	28	40	68	70,0
Village : Olayoko	23	22	45	104,5
Village : Olebi	77	88	165	87,5
Village : Oleri	70	89	159	78,7
Village : Olongone	169	181	350	93,4
Village : Ondingui	171	184	355	92,9
Village : Ongondza	110	133	243	82,7
Village : Ontogo	56	73	129	76,7
Village : Otsegne	232	269	501	86,2
Village : Tseka	23	38	61	60,5
Village : Tsongo	319	359	678	88,9
Village : Tombo	86	84	170	102,4
<b>Mossaka (District)</b>	<b>22 434</b>	<b>24 171</b>	<b>46 605</b>	<b>92,8</b>
<b>Mossaka (CU)</b>	<b>14 832</b>	<b>16 515</b>	<b>31 347</b>	<b>89,8</b>
CQ03 : Babombo	1 516	1 743	3 259	87,0
CQ01 : Biangala	1 837	2 045	3 882	89,8
CQ05 : Bokando	2 437	2 654	5 091	91,8
CQ04 : Congo ya sika	1 914	2 180	4 094	87,8

<b>Localités</b>	<b>Homme</b>	<b>Femme</b>	<b>Ensemble</b>	<b>RM</b>
CQ07 : Libelle	2 980	3 301	6 281	90,3
CQ02 : Malebou	617	701	1 318	88,0
CQ06 : Mobaka	2 017	2 188	4 205	92,2
CQ08 : Motendi	1 514	1 703	3 217	88,9
<b>Mossaka (CR)</b>	<b>7 602</b>	<b>7 656</b>	<b>15 258</b>	<b>99,3</b>
Village : Boboueta	154	155	309	99,4
Village : Botouali 2	23	26	49	88,5
Village : Bohoulou	280	259	539	108,1
Village : Boka	272	252	524	107,9
Village : Bokania -Bokanda	70	52	122	134,6
Village : Bokosso	112	92	204	121,7
Village : Bombe	153	144	297	106,3
Village : Bombongo	45	13	58	346,2
Village : Boniala	357	399	756	89,5
Village : Bonga	390	401	791	97,3
Village : Bongoma	71	66	137	107,6
Village : Boundji lagune	290	319	609	90,9
Village : Bossake	71	82	153	86,6
Village : Boka Bossalo	18	10	28	180,0
Village : Botando - Moponga	65	49	114	132,7
Village : Bouaya	179	136	315	131,6
Village : Boyoko-biri	312	309	621	101,0
Village : Chakou	115	99	214	116,2
Village : Loboko	818	904	1 722	90,5
Village : Ekouli Puri	36	23	59	156,5
Village : Ekounoungou	230	207	437	111,1
Village : Essombi	70	59	129	118,6
Village : Konda	866	996	1 862	86,9
Village : Kondzolo	253	249	502	101,6
Village : Kouandza - Ekanda	4	10	14	40,0
Village : Koumba	162	135	297	120,0
Village : Libala	141	129	270	109,3
Village : Yombe Bouegni	205	196	401	104,6

<b>Localités</b>	<b>Homme</b>	<b>Femme</b>	<b>Ensemble</b>	<b>RM</b>
Village : Liboma - Mobyia	61	57	118	107,0
Village : Libouna	21	26	47	80,8
Village : Likendze	244	229	473	106,6
Village : Lithe	56	72	128	77,8
Village : Makenengue	62	31	93	200,0
Village : Manga maboko	55	43	98	127,9
Village : Mataboke	58	104	162	55,8
Village : Mikongongoli	109	95	204	114,7
Village : Mouandzalaka 1	165	150	315	110,0
Village : Moutoumongonde	111	116	227	95,7
Village : Ndollet	583	593	1 176	98,3
Village : Nganda II	81	76	157	106,6
Village : Mokoungou	115	188	303	61,2
Village : Mopiko	32	17	49	188,2
Village : Sengolo	15	28	43	53,6
Village : Tsetse	10	3	13	333,3
Village : Yengola Lossesse	13	22	35	59,1
Village : Boyengue	49	35	84	140,0
<b>Loukolela (District)</b>	<b>21 105</b>	<b>21 571</b>	<b>42 676</b>	<b>97,8</b>
<b>Loukolela (CU)</b>	<b>5 887</b>	<b>6 519</b>	<b>12 406</b>	<b>90,3</b>
CQ05 : Biangala	1 292	1 386	2 678	93,2
CQ01 : Bongonda	488	572	1 060	85,3
CQ03 : Compagnie	1 253	1 408	2 661	89,0
CQ04 : Ngomba	1 293	1 357	2 650	95,3
CQ02 : 15 ans	1 561	1 796	3 357	86,9
<b>Loukolela (CR)</b>	<b>15 218</b>	<b>15 052</b>	<b>30 270</b>	<b>101,1</b>
Village : Sossolo	1 045	1 072	2 117	97,5
Village : Boleko	399	409	808	97,6
Village : Bolouaka	452	403	855	112,2
Village : Boma	205	236	441	86,9
Village : Bomiondo	413	377	790	109,5
Village : Bondzanda	406	346	752	117,3
Village : Bonongo	307	313	620	98,1

<b>Localités</b>	<b>Homme</b>	<b>Femme</b>	<b>Ensemble</b>	<b>RM</b>
Village : Bossende	190	167	357	113,8
Village : Botounou	607	550	1 157	110,4
Village : Boueta	418	426	844	98,1
Village : Congo-Makambo	801	818	1 619	97,9
Village : Epele	318	366	684	86,9
Village : Iniengue-Amerique	92	67	159	137,3
Village : Likendze	339	346	685	98,0
Village : Loboko-Sangha	230	214	444	107,5
Village : Lokongo	337	363	700	92,8
Village : Lombet	249	216	465	115,3
Village : Matoko	994	982	1 976	101,2
Village : Mbondo	536	527	1 063	101,7
Village : Milembe	373	429	802	86,9
Village : Mitoula	67	46	113	145,7
Village : Mitsengui	610	642	1 252	95,0
Village : Mobola	423	538	961	78,6
Village : Mokoungou	307	291	598	105,5
Village : Mondzolumba	526	577	1 103	91,2
Village : Motemobiongo	113	119	232	95,0
Village : Ngombe	247	256	503	96,5
Village : Nkassa	720	661	1 381	108,9
Village : Mongouma	548	639	1 187	85,8
Village : Irebou Fleuve	561	540	1 101	103,9
Village : Makolomaka	258	224	482	115,2
Village : Malebou	265	239	504	110,9
Village : Makabana	411	385	796	106,8
Village : Essobe	70	64	134	109,4
Village : Bissanga Sambo	60	58	118	103,4
Village : Magnoli	78	64	142	121,9
Village : Bokonongo	146	109	255	133,9
Village : Bokouango II	787	707	1 494	111,3
Village : Missoukila	310	266	576	116,5
<b>Ngoko (District)</b>	<b>2 408</b>	<b>2 695</b>	<b>5 103</b>	<b>89,4</b>

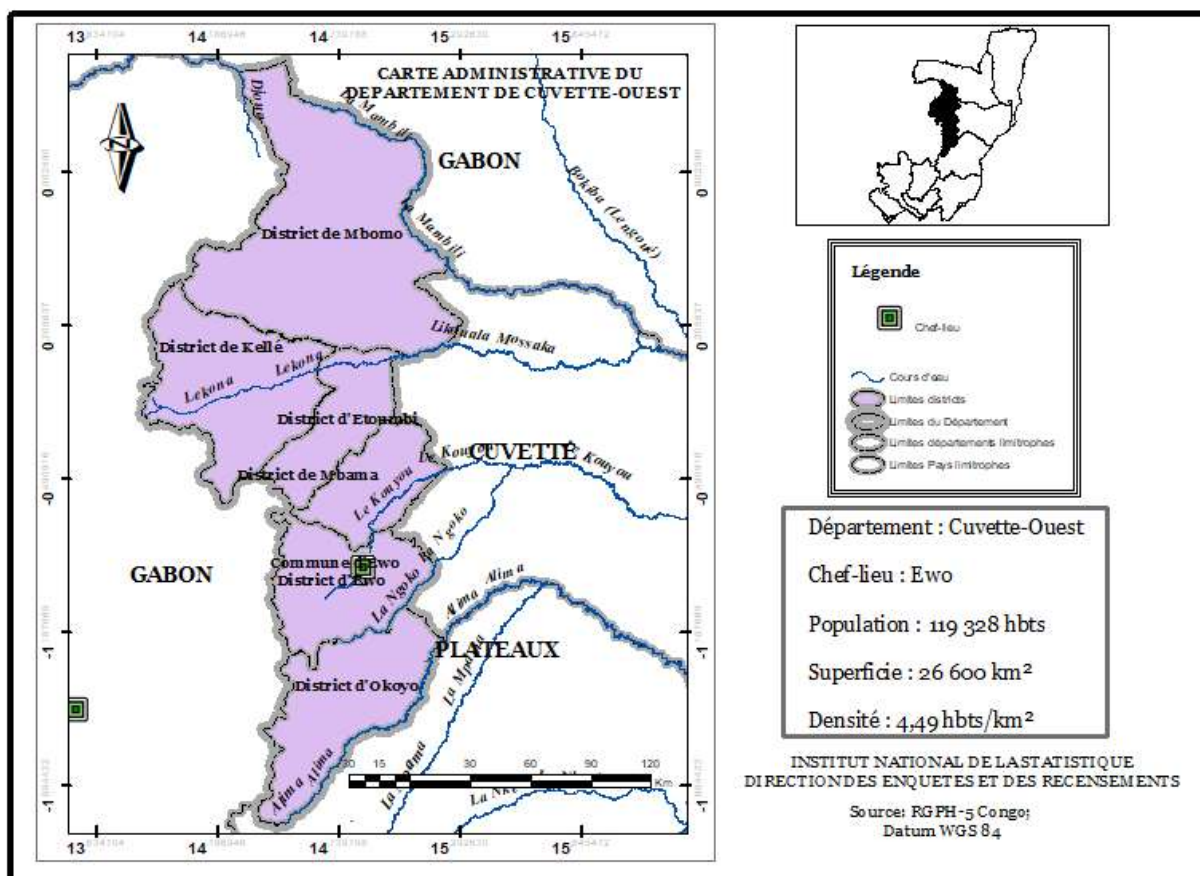
<b>Localités</b>	<b>Homme</b>	<b>Femme</b>	<b>Ensemble</b>	<b>RM</b>
<b>Ngoko (CR)</b>	<b>2 408</b>	<b>2 695</b>	<b>5 103</b>	<b>89,4</b>
Ngoko (Centre)	886	1 006	1 892	88,1
<i>CQ01 : Eyoho</i>	<i>509</i>	<i>580</i>	<i>1 089</i>	<i>87,8</i>
<i>CQ02 : Odiba</i>	<i>377</i>	<i>426</i>	<i>803</i>	<i>88,5</i>
Village : Eniongo	92	142	234	64,8
Village : Ibonga	209	247	456	84,6
Village : Mboma	28	26	54	107,7
Village : Mouangui	103	104	207	99,0
Village : Okia	170	178	348	95,5
Village : Opangui	273	274	547	99,6
Village : Oyendze	140	122	262	114,8
Village : Tsama	246	295	541	83,4
Village : Voulangoulou	31	27	58	114,8
Village : Mbandza	186	232	418	80,2
Village : Ossangui	20	22	42	90,9
Village : Ouenze	24	20	44	120,0
<b>Ntokou (District)</b>	<b>2 807</b>	<b>3 102</b>	<b>5 909</b>	<b>90,5</b>
<b>Ntokou (CR)</b>	<b>2 807</b>	<b>3 102</b>	<b>5 909</b>	<b>90,5</b>
Ntokou (Centre)	1 475	1 781	3 256	82,8
<i>CQ01 : Konda</i>	<i>581</i>	<i>584</i>	<i>1 165</i>	<i>99,5</i>
<i>CQ02 : Onanga</i>	<i>533</i>	<i>696</i>	<i>1 229</i>	<i>76,6</i>
<i>CQ03 : Ossongui</i>	<i>361</i>	<i>501</i>	<i>862</i>	<i>72,1</i>
Village : Ebaka-Malala	12	9	21	133,3
Village : Ekombe	3	7	10	42,9
Village : Ibongo	156	191	347	81,7
Village : Ifouta	74	70	144	105,7
Village : Ikou	107	102	209	104,9
Village : Losso	61	51	112	119,6
Village : Manda	32	18	50	177,8
Village : Ndongoniama	139	122	261	113,9
Village : Ntokou II	201	206	407	97,6
Village : Ntokou III	155	150	305	103,3
Village : Pango	36	39	75	92,3

<b>Localités</b>	<b>Homme</b>	<b>Femme</b>	<b>Ensemble</b>	<b>RM</b>
Village : Oboko - Ngombe	66	67	133	98,5
Village : Oko	42	46	88	91,3
Village : Okombe	83	83	166	100,0
Village : Ombebo	18	16	34	112,5
Village : Oniambe	12	1	13	1200,0
Village : Oyoue	41	42	83	97,6
Village : Tsabou odio	21	31	52	67,7
Village : Yombe	61	68	129	89,7
Village : Malala	12	2	14	600,0
<b>Tchikapika (District)</b>	<b>4 707</b>	<b>4 785</b>	<b>9 492</b>	<b>98,4</b>
<b>Tchikapika (CU)</b>	<b>830</b>	<b>840</b>	<b>1 670</b>	<b>98,8</b>
CQ01 : Mbaye	436	447	883	97,5
CQ02 : Nguiembi	394	393	787	100,3
<b>Tchikapika (CR)</b>	<b>3 877</b>	<b>3 945</b>	<b>7 822</b>	<b>98,3</b>
Village : Bokouele	850	929	1 779	91,5
Village : Ehot	181	181	362	100,0
Village : Lipounou (Onguili Onihega)	180	163	343	110,4
Village : Mokanda	126	119	245	105,9
Village : Illanga Obouya	107	84	191	127,4
Village : Bombokouta	66	63	129	104,8
Village : Mouembe	144	142	286	101,4
Village : Ingondo	23	32	55	71,9
Village : Ombela	24	31	55	77,4
Village : Oyo-Akondo	83	75	158	110,7
Village : Ekongo	280	361	641	77,6
Village : Itoumba	12	11	23	109,1
Village : Obele	18	28	46	64,3
Village : Boundji-Atse (Batse)	103	66	169	156,1
Village : Obessi	93	93	186	100,0
Village : Bokombo	234	246	480	95,1
Village : Tsono	58	71	129	81,7
Village : Bomioko	70	47	117	148,9
Village : Eboungou	154	128	282	120,3

<b>Localités</b>	<b>Homme</b>	<b>Femme</b>	<b>Ensemble</b>	<b>RM</b>
Village : Elondzi	335	295	630	113,6
Village : Litombi	154	177	331	87,0
Village : Tongo	292	320	612	91,3
Village : Makongo	41	39	80	105,1
Village : Boyoko (Tongo-Moke)	91	87	178	104,6
Village : Bene	28	23	51	121,7
Village : Essassaka	11	10	21	110,0
Village : Engouete	54	62	116	87,1
Village : Ngagna-Mouake	52	44	96	118,2
Village : Obouya	13	18	31	72,2
<b>Bokoma (District)</b>	<b>2 269</b>	<b>2 319</b>	<b>4 588</b>	<b>97,8</b>
<b>Bokoma (CR)</b>	<b>2 269</b>	<b>2 319</b>	<b>4 588</b>	<b>97,8</b>
Bokoma (Centre)	486	539	1 025	90,2
<i>CQ01 : Bokonongo</i>	<i>84</i>	<i>109</i>	<i>193</i>	<i>77,1</i>
<i>CQ02 : Molinga</i>	<i>245</i>	<i>277</i>	<i>522</i>	<i>88,4</i>
<i>CQ03 : La Plaine</i>	<i>157</i>	<i>153</i>	<i>310</i>	<i>102,6</i>
Village : Ekondzo	57	55	112	103,6
Village : Eden	88	88	176	100,0
Village : Youmba	514	527	1 041	97,5
Village : Missongo	150	132	282	113,6
Village : Irebou	423	439	862	96,4
Village : Mongo Mone	96	98	194	98,0
Village : Desert	339	326	665	104,0
Village : Botouali	110	98	208	112,2
Village : Bodzendzo	6	17	23	35,3

# CUVETTE-OUEST

**Illustration 8 : Carte administrative du département de la Cuvette-Ouest**



**Tableau 17 : Répartition des localités du département de la Cuvette-Ouest selon leur statut administratif**

District/Commune	Arrondissement	Communauté Urbaine	Quartier	Village
Etoumbi	0	1	5	23
Ewo (Commune)	1	0	5	6
Ewo (District)	0	0	0	49
Kelle	0	1	6	39
Mbama	0	0	2	27
Mbomo	0	0	4	20
Okoyo	0	1	5	36
<b>CUVETTE-OUEST</b>	<b>1</b>	<b>3</b>	<b>27</b>	<b>200</b>

**Tableau 18 : Répartition de la population par localité du département de la Cuvette-Ouest selon le sexe**

Localités	Homme	Femme	Ensemble	RM
<b>CUVETTE-OUEST</b>	<b>58 280</b>	<b>61 048</b>	<b>119 328</b>	<b>95,5</b>
<b>Ewo</b>	<b>21 743</b>	<b>21 232</b>	<b>42 975</b>	<b>102,4</b>
<b>Ewo (Commune)</b>	<b>14 580</b>	<b>13 649</b>	<b>28 229</b>	<b>106,8</b>
CQ01 : Bouta	2 413	2 198	4 611	109,8
CQ02 : Centre	3 123	2 924	6 047	106,8
CQ03 : Ewo-Village	661	664	1 325	99,5
CQ04 : Kangamitema	3 412	2 986	6 398	114,3
CQ05 : Ouenze	4 273	4 243	8 516	100,7
Village : Kemvani	72	68	140	105,9
Village : Mbou	127	127	254	100,0
Village : Obili	30	16	46	187,5
Village : Oka	234	228	462	102,6
Village : Ollou	105	76	181	138,2
Village : Ondouna	130	119	249	109,2
<b>Ewo (District)</b>	<b>7 163</b>	<b>7 583</b>	<b>14 746</b>	<b>94,5</b>
Village : Abeke	70	96	166	72,9
Village : Akou	284	260	544	109,2
Village : Alleme	100	90	190	111,1
Village : Ayandza	109	91	200	119,8
Village : Dzouama	111	85	196	130,6
Village : Baya	185	152	337	121,7
Village : Bia	128	135	263	94,8
Village : Eka	195	164	359	118,9
Village : Ekeyi	204	204	408	100,0
Village : Embimi (Ngayi)	88	128	216	68,8
Village : Eti	151	137	288	110,2
Village : Kebili	571	534	1 105	106,9
Village : Kebouya I	130	82	212	158,5
Village : Kebouya II	7	13	20	53,8
Village : Kessala	240	221	461	108,6
Village : Kemvouomo	140	115	255	121,7

<b>Localités</b>	<b>Homme</b>	<b>Femme</b>	<b>Ensemble</b>	<b>RM</b>
Village : Kouya	194	301	495	64,5
Village : Lebili	51	64	115	79,7
Village : Lembessi	169	227	396	74,4
Village : Lemvouri	66	64	130	103,1
Village : Letoumbou	80	77	157	103,9
Village : Mbouli	94	90	184	104,4
Village : Ndoumbi	172	186	358	92,5
Village : Ndzo	5	7	12	71,4
Village : Ngami	163	229	392	71,2
Village : Ngayi	99	134	233	73,9
Village : Nkori	84	74	158	113,5
Village : Ntsayi	37	30	67	123,3
Village : Ntchouo	35	43	78	81,4
Village : Obana II	121	112	233	108,0
Village : Obana I	360	435	795	82,8
Village : Oboukou	45	48	93	93,8
Village : Okogo	55	47	102	117,0
Village : Okondo	246	276	522	89,1
Village : Okounda	93	84	177	110,7
Village : Olloua	243	251	494	96,8
Village : Ombala	121	157	278	77,1
Village : Omoyi (Moyoukou)	15	9	24	166,7
Village : Onguia	39	21	60	185,7
Village : Opigui	203	226	429	89,8
Village : Ossele	33	27	60	122,2
Village : Oyendze	245	262	507	93,5
Village : PCA ou Bia II	34	44	78	77,3
Village : Serre	116	172	288	67,4
Village : Yaba la belle	253	231	484	109,5
Village : Yaba mbeti	496	627	1 123	79,1
Village : Youlokoyo	267	277	544	96,4
Village : Vaga	142	148	290	95,9
Village : Oba (Bethanie)	74	96	170	77,1

Localités	Homme	Femme	Ensemble	RM
<b>Kellé (District)</b>	<b>8 245</b>	<b>7 503</b>	<b>15 748</b>	<b>109,9</b>
<b>Kellé (CU)</b>	<b>2 243</b>	<b>2 298</b>	<b>4 541</b>	<b>97,6</b>
CQ01 : Bomi	356	346	702	102,9
CQ02 : Elely	418	415	833	100,7
CQ03 : Kelle village	51	36	87	141,7
CQ04 : Lembelet	530	621	1 151	85,3
CQ05 : Makolo	644	642	1 286	100,3
CQ06 : Oyabi	244	238	482	102,5
<b>Kellé (CR)</b>	<b>6 002</b>	<b>5 205</b>	<b>11 207</b>	<b>115,3</b>
Village : Abolo	214	169	383	126,6
Village : Aboundji	45	27	72	166,7
Village : Aboundji odoumina	57	46	103	123,9
Village : Akamou	101	85	186	118,8
Village : Akana	159	151	310	105,3
Village : Akombo	136	123	259	110,6
Village : Ambomi	156	133	289	117,3
Village : Andzoko	53	47	100	112,8
Village : Angomo	123	113	236	108,8
Village : Antsoko	125	119	244	105,0
Village : Bella	112	92	204	121,7
Village : Ebandza	126	124	250	101,6
Village : Entsiami	183	147	330	124,5
Village : Etaba I	123	114	237	107,9
Village : Etaba II	24	15	39	160,0
Village : Kabaniama	169	179	348	94,4
Village : Kouomi	61	56	117	108,9
Village : Lebayi	576	486	1 062	118,5
Village : Mbomo bakota	270	210	480	128,6
Village : Mvouoma	107	86	193	124,4
Village : Ndouba	167	157	324	106,4
Village : Ndjouono	167	132	299	126,5
Village : Ndzoukou - Ngoyebouma (Angama)	375	281	656	133,5
Village : Nguima	121	100	221	121,0

<b>Localités</b>	<b>Homme</b>	<b>Femme</b>	<b>Ensemble</b>	<b>RM</b>
Village : Obeli (Etchoko)	153	137	290	111,7
Village : Oboko I	260	247	507	105,3
Village : Oboko II	61	49	110	124,5
Village : Odia	49	47	96	104,3
Village : Oka	100	95	195	105,3
Village : Olloua	149	122	271	122,1
Village : Omboye-Carrefour	149	136	285	109,6
Village : Omboye-Frontiere	343	307	650	111,7
Village : Onienga I	119	108	227	110,2
Village : Onienga II	125	113	238	110,6
Village : Ontchouandzoko	168	142	310	118,3
Village : Ontchouomo	42	30	72	140,0
Village : Ossele	129	115	244	112,2
Village : Oyabi	341	311	652	109,6
Village : Yembelengoye	64	54	118	118,5
<b>Mbomo (District)</b>	<b>6 048</b>	<b>7 149</b>	<b>13 197</b>	<b>84,6</b>
<b>Mbomo (CR)</b>	<b>6 048</b>	<b>7 149</b>	<b>13 197</b>	<b>84,6</b>
Mbomo (Centre)	3 480	3 349	6 829	103,9
<i>CQ01 : Ambea</i>	<i>1 087</i>	<i>1 036</i>	<i>2 123</i>	<i>104,9</i>
<i>CQ02 : Atsiandza</i>	<i>1 254</i>	<i>1 282</i>	<i>2 536</i>	<i>97,8</i>
<i>CQ03 : Mouanandzo</i>	<i>138</i>	<i>124</i>	<i>262</i>	<i>111,3</i>
<i>CQ04 : Odouma</i>	<i>1 001</i>	<i>907</i>	<i>1 908</i>	<i>110,4</i>
Village : Bossouaka	335	336	671	99,7
Village : Diba	37	71	108	52,1
Village : Ebana	18	40	58	45,0
Village : Ibeyi	20	30	50	66,7
Village : Keba	3	6	9	50,0
Village : Kekele	230	273	503	84,2
Village : Lebango	30	26	56	115,4
Village : Lengui-lengui	55	93	148	59,1
Village : Lissanga	19	26	45	73,1
Village : Mangome	12	12	24	100,0
Village : Mbandza	346	464	810	74,6

<b>Localités</b>	<b>Homme</b>	<b>Femme</b>	<b>Ensemble</b>	<b>RM</b>
Village : Mbende	9	5	14	180,0
Village : Mbomandzokou	344	308	652	111,7
Village : Mouangui	36	41	77	87,8
Village : Ngangue bongui	28	27	55	103,7
Village : Ntolo	114	269	383	42,4
Village : Olleme	85	165	250	51,5
Village : Olloba	792	1 497	2 289	52,9
Village : Ombo	46	76	122	60,5
Village : Akeli	9	35	44	25,7
<b>Okoyo (District)</b>	<b>7 591</b>	<b>8 450</b>	<b>16 041</b>	<b>89,8</b>
<b>Okoyo (CU)</b>	<b>2 076</b>	<b>2 194</b>	<b>4 270</b>	<b>94,6</b>
CQ01 : Assali	519	519	1 038	100,0
CQ02 : Ntsoulou	443	429	872	103,3
CQ03 : Adzhe	81	85	166	95,3
CQ04 : Ndoumou	712	789	1 501	90,2
CQ05 : Boulingui	321	372	693	86,3
<b>Okoyo (CR)</b>	<b>5 515</b>	<b>6 256</b>	<b>11 771</b>	<b>88,2</b>
Village : Olliemi	9	10	19	90,0
Village : Ntsiri-Dzogo	66	61	127	108,2
Village : Mbouma Lebala	187	186	373	100,5
Village : Onguia	251	267	518	94,0
Village : Ngoubi	189	197	386	95,9
Village : Lekoli	123	129	252	95,3
Village : Kelle-Oyongo	263	299	562	88,0
Village : Adzie	313	392	705	79,8
Village : Kepouya I	127	150	277	84,7
Village : Obere	122	127	249	96,1
Village : Bogui	23	21	44	109,5
Village : Dzogo II	102	83	185	122,9
Village : Odzia	174	165	339	105,5
Village : Lekety	594	822	1 416	72,3
Village : Ayina	184	187	371	98,4
Village : Ongali	75	83	158	90,4

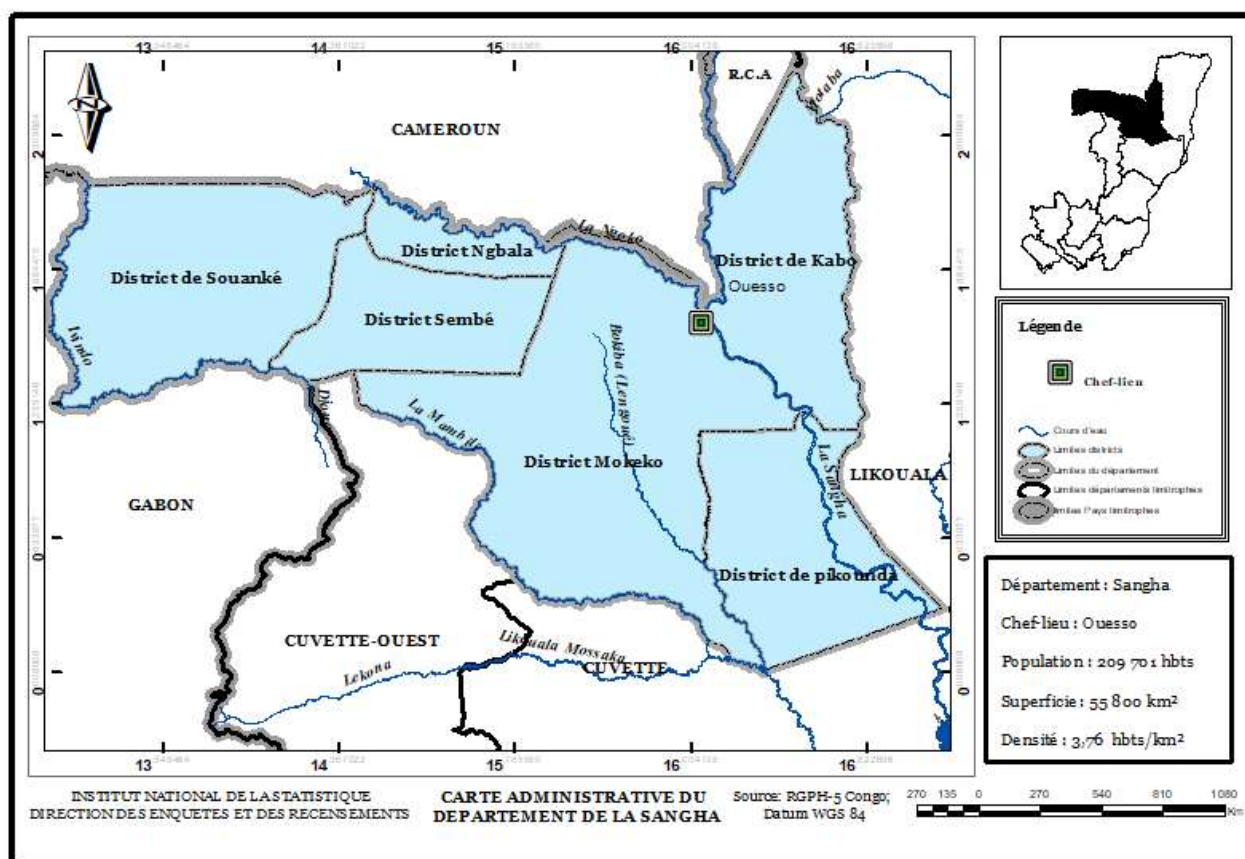
<b>Localités</b>	<b>Homme</b>	<b>Femme</b>	<b>Ensemble</b>	<b>RM</b>
Village : Edzouga	155	180	335	86,1
Village : Nkoua-Mfagui	60	74	134	81,1
Village : Ambimi	60	45	105	133,3
Village : Amina-Dzouama	57	83	140	68,7
Village : Mbie (Essenga)	374	367	741	101,9
Village : Assiene	43	46	89	93,5
Village : Pori (Akala)	148	222	370	66,7
Village : Kepouya II	167	201	368	83,1
Village : Kentsele	116	133	249	87,2
Village : Engali	58	57	115	101,8
Village : Ollebi	241	248	489	97,2
Village : Bouligui	61	63	124	96,8
Village : Assigui	522	640	1 162	81,6
Village : Okouya I	121	117	238	103,4
Village : Kemouami I	162	178	340	91,0
Village : Kemouami II	105	121	226	86,8
Village : Mvagui	57	78	135	73,1
Village : Okouya II (Oke)	193	219	412	88,1
Village : Kabala	11	2	13	550,0
Village : Obradia	2	3	5	66,7
<b>Etoumbi (District)</b>	<b>8 660</b>	<b>10 088</b>	<b>18 748</b>	<b>85,8</b>
<b>Etoumbi (CU)</b>	<b>4 460</b>	<b>6 171</b>	<b>10 631</b>	<b>72,3</b>
CQ01 : Apengue	1 081	1 339	2 420	80,7
CQ02 : Omondjo	565	827	1 392	68,3
CQ03 : Yongolo	851	1 165	2 016	73,0
CQ04 : Amvoua	1 002	1 249	2 251	80,2
CQ05 : Kossoloba	961	1 591	2 552	60,4
<b>Etoumbi (CR)</b>	<b>4 200</b>	<b>3 917</b>	<b>8 117</b>	<b>107,2</b>
Village : Adinga	53	98	151	54,1
Village : Akana	51	61	112	83,6
Village : Allieni	65	67	132	97,0
Village : Ambomi	79	87	166	90,8
Village : Engobe	303	356	659	85,1

<b>Localités</b>	<b>Homme</b>	<b>Femme</b>	<b>Ensemble</b>	<b>RM</b>
Village : Kouï	96	120	216	80,0
Village : Lebami	100	71	171	140,8
Village : Lessia	177	186	363	95,2
Village : Mbolepaka	39	23	62	169,6
Village : Mvouoma	35	39	74	89,7
Village : Ngoua	398	441	839	90,2
Village : Obala	513	460	973	111,5
Village : Obako (FED)	9	16	25	56,3
Village : Okoba lah	234	139	373	168,3
Village : Ololi	79	68	147	116,2
Village : Opanga	190	169	359	112,4
Village : Opori	455	413	868	110,2
Village : Owando	132	144	276	91,7
Village : Palabaka	32	26	58	123,1
Village : Papaye	72	34	106	211,8
Village : Tcherre	287	222	509	129,3
Village : Tsama I	543	467	1 010	116,3
Village : Tsama II	258	210	468	122,9
<b>Mbama (District)</b>	<b>5 993</b>	<b>6 626</b>	<b>12 619</b>	<b>90,4</b>
<b>Mbama (CR)</b>	<b>5 993</b>	<b>6 626</b>	<b>12 619</b>	<b>90,4</b>
Mbama (Centre)	1 464	1 566	3 030	93,5
<i>CQ01 : Ntsintseyi</i>	785	823	1 608	95,4
<i>CQ02 : Vouo</i>	679	743	1 422	91,4
Village : Abana (Adingo)	185	287	472	64,5
Village : Akoua (Ekouele)	159	225	384	70,7
Village : Ambela	266	241	507	110,4
Village : Avoura	182	255	437	71,4
Village : Beyi - Mbolo	416	405	821	102,7
Village : Doubandzo	135	150	285	90,0
Village : Edigui	30	45	75	66,7
Village : Essoura	295	285	580	103,5
Village : Endeke	97	92	189	105,4
Village : Endouo	154	176	330	87,5

<b>Localités</b>	<b>Homme</b>	<b>Femme</b>	<b>Ensemble</b>	<b>RM</b>
Village : Enkeya	44	36	80	122,2
Village : Keri-Keri	76	104	180	73,1
Village : Kempaka	180	197	377	91,4
Village : Mboma	198	242	440	81,8
Village : Mina	100	114	214	87,7
Village : Mvoula	78	93	171	83,9
Village : Ngoma	62	71	133	87,3
Village : Obele	212	146	358	145,2
Village : Odia	85	172	257	49,4
Village : Okoba	386	491	877	78,6
Village : Oka-Bambo	182	212	394	85,8
Village : Okeka	79	75	154	105,3
Village : Okelataka	166	175	341	94,9
Village : Ongoba (Okali)	12	15	27	80,0
Village : Osserantsiene	168	211	379	79,6
Village : Owogui	72	86	158	83,7
Village : Talas	510	459	969	111,1

# SANGHA

**Illustration 9 : Carte administrative du département de la Sangha**



**Tableau 19 : Répartition des localités du département de la Sangha selon leur statut administratif**

District/Commune	Arrondissement	Communauté Urbaine	Quartier	Village
Kabo	0	0	2	10
Mokeko	0	1	9	46
Ngbala	0	0	2	19
Ouessou (Commune)	2	0	13	0
Pikounda	0	0	5	22
Pokola (Commune)	1	0	5	0
Sembe	0	1	4	30
Souanke	0	1	10	57
<b>SANGHA</b>	<b>3</b>	<b>3</b>	<b>50</b>	<b>184</b>

**Tableau 20 : Répartition de la population par localité du département de la Sangha selon le sexe**

Localités	Homme	Femme	Ensemble	RM
<b>SANGHA</b>	<b>113 359</b>	<b>96 342</b>	<b>209 701</b>	<b>117,7</b>
<b>Ouessou (Commune)</b>	<b>39 547</b>	<b>35 548</b>	<b>75 095</b>	<b>111,2</b>
<b>Arrondissement 1 : Nzalangoye</b>	<b>25 498</b>	<b>22 940</b>	<b>48 438</b>	<b>111,2</b>
CQ01 : Mongoko	2 291	2 174	4 465	105,4
CQ02 : Faisceaux	4 613	4 250	8 863	108,5
CQ03 : Mindongo	7 960	7 029	14 989	113,2
CQ04 : Poto-Poto	2 041	1 746	3 787	116,9
CQ05 : Chateau d'eau	5 732	5 166	10 898	111,0
CQ06 : Mont-Meta	2 861	2 575	5 436	111,1
<b>Arrondissement 2 : Mbindjo</b>	<b>14 049</b>	<b>12 608</b>	<b>26 657</b>	<b>111,4</b>
CQ01 : Sans fils	2 311	2 149	4 460	107,5
CQ02 : Birankhiem	4 747	4 092	8 839	116,0
CQ03 : Ndoa	1 566	1 342	2 908	116,7
CQ04 : Justice	735	593	1 328	123,9
CQ05 : Mayimpouma	1 457	1 430	2 887	101,9
CQ06 : Mboma	876	825	1 701	106,2
CQ07 : Ngongo	2 357	2 177	4 534	108,3
<b>Pokola (Commune)</b>	<b>15 619</b>	<b>12 951</b>	<b>28 570</b>	<b>120,6</b>
CQ01 : Pete	3 210	2 663	5 873	120,5
CQ02 : Stool (Camp Ouvrier)	231	172	403	134,3
CQ03 : Centre (Ex matonge)	2 537	2 104	4 641	120,6
CQ04 : Mevellec	4 523	3 820	8 343	118,4
CQ05 : Bondzoukou (ex Ngamakosso)	5 118	4 192	9 310	122,1
<b>Mokeko (District)</b>	<b>18 709</b>	<b>15 004</b>	<b>33 713</b>	<b>124,7</b>
<b>Mokeko (CU)</b>	<b>3 159</b>	<b>2 564</b>	<b>5 723</b>	<b>123,2</b>
CQ01 : Camp Bouvier	392	331	723	118,4
CQ02 : Commisimpex	452	360	812	125,6
CQ03 : Kangatema	209	169	378	123,7
CQ04 : Makola	118	105	223	112,4
CQ05 : Nouveau village	179	152	331	117,8

Localités	Homme	Femme	Ensemble	RM
CQ06 : Pakou	194	152	346	127,6
CQ07 : Petit village	432	368	800	117,4
CQ08 : Zoula Bodingo	832	622	1 454	133,8
CQ09 : Zoula-keka	351	305	656	115,1
<b>Mokeko (CR)</b>	<b>15 550</b>	<b>12 440</b>	<b>27 990</b>	<b>125,0</b>
Village : Aboya makambo	39	35	74	111,4
Village : Attention	302	249	551	121,3
Village : Bwaka nzoto	88	69	157	127,5
Village : Elongue	79	63	142	125,4
Village : Epoma	41	34	75	120,6
Village : Kandeko 40	79	58	137	136,2
Village : Kandeko village	40	33	73	121,2
Village : Kerembel	54	44	98	122,7
Village : Ketta	316	282	598	112,1
Village : Lango	50	28	78	178,6
Village : Liouesso	591	379	970	155,9
Village : Louame	53	36	89	147,2
Village : Maboko	60	84	144	71,4
Village : Mahounda	96	81	177	118,5
Village : Malala kinshasa	49	51	100	96,1
Village : Mangolo	25	18	43	138,9
Village : Mbalouma	291	224	515	129,9
Village : Mbaya	15	15	30	100,0
Village : Mileleke	10	3	13	333,3
Village : Mokouangonda	125	99	224	126,3
Village : Mobangui	44	35	79	125,7
Village : Mombanga	37	37	74	100,0
Village : Mondeko - Inioli	21	15	36	140,0
Village : Moyoye	144	125	269	115,2
Village : Nganda Messosso	85	70	155	121,4
Village : Ngombé	10 634	8 366	19 000	127,1
Village : Ngouma	14	18	32	77,8
Village : Ouesso mbila	139	121	260	114,9

Localités	Homme	Femme	Ensemble	RM
Village : Pandama	30	33	63	90,9
Village : Paris village	436	365	801	119,5
Village : Pounga Chantier	124	105	229	118,1
Village : Sangha-palm	195	178	373	109,6
Village : Secka	181	179	360	101,1
Village : Franceville (Tembe)	8	5	13	160,0
Village : Yengo mambili	48	49	97	98,0
Village : Zoulabouth	659	556	1 215	118,5
Village : Madjala	1	4	5	25,0
Village : Epogo	49	53	102	92,5
Village : Djockmatobe (Leme)	9	5	14	180,0
Village : Nzalangoye	31	34	65	91,2
Village : Libonga	79	66	145	119,7
Village : Village 1 2 3	26	9	35	288,9
Village : Mecome	38	28	66	135,7
Village : Botonda	74	73	147	101,4
Village : Mokania	3	0	3	-
Village : Bondza Mongo	38	26	64	146,2
<b>Sembé (District)</b>	<b>10 162</b>	<b>8 499</b>	<b>18 661</b>	<b>119,6</b>
<b>Sembé (CU)</b>	<b>5 124</b>	<b>4 292</b>	<b>9 416</b>	<b>119,4</b>
CQ01 : Centre	1 456	1 173	2 629	124,1
CQ02 : Egoulgoul-Egouol	977	809	1 786	120,8
CQ03 : Kopayer	1 520	1 320	2 840	115,2
CQ04 : Yenga	1 171	990	2 161	118,3
<b>Sembé (CR)</b>	<b>5 038</b>	<b>4 207</b>	<b>9 245</b>	<b>119,8</b>
Village : Adiala I	348	240	588	145,0
Village : Adiala II	298	242	540	123,1
Village : Alangong	58	50	108	116,0
Village : Assoumoundele	26	20	46	130,0
Village : Bad	208	211	419	98,6
Village : Batekock	338	301	639	112,3
Village : Biessi I	202	162	364	124,7
Village : Boudel	75	79	154	94,9

Localités	Homme	Femme	Ensemble	RM
Village : Boutazab	265	210	475	126,2
Village : Lopo	70	56	126	125,0
Village : Demeyong	89	85	174	104,7
Village : Dia	371	341	712	108,8
Village : Douma I	48	29	77	165,5
Village : Douma II	26	25	51	104,0
Village : Douodjina	243	191	434	127,2
Village : Egnabi	115	100	215	115,0
Village : Gama	87	53	140	164,2
Village : Goa	217	192	409	113,0
Village : Kokoua	382	298	680	128,2
Village : Maniolo	131	63	194	207,9
Village : Mazingo	55	55	110	100,0
Village : Mendjong	127	86	213	147,7
Village : Mielekouka	154	128	282	120,3
Village : Mickel	100	77	177	129,9
Village : Mindjandja	126	108	234	116,7
Village : Nakaoka	163	128	291	127,3
Village : Sangha	176	157	333	112,1
Village : Secka Koudou	198	164	362	120,7
Village : Zoulabouth	101	96	197	105,2
Village : Bessie	241	260	501	92,7
<b>Souanke (District)</b>	<b>13 739</b>	<b>11 613</b>	<b>25 352</b>	<b>118,3</b>
<b>Souanke (CU)</b>	<b>5 456</b>	<b>5 143</b>	<b>10 599</b>	<b>106,1</b>
CQ01 : Namoporo	77	91	168	84,6
CQ02 : Mpelempa	656	591	1 247	111,0
CQ03 : Mbafane	1 402	1 347	2 749	104,1
CQ04 : Mobempa	258	253	511	102,0
CQ05 : Scierie	1 648	1 461	3 109	112,8
CQ06 : Bam I	442	421	863	105,0
CQ07 : Bam II	331	348	679	95,1
CQ08 : Poto-Poto	244	243	487	100,4
CQ09 : Ngomane	132	127	259	103,9

Localités	Homme	Femme	Ensemble	RM
CQ10 : Nombakele	266	261	527	101,9
<b>Souanke (CR)</b>	<b>8 283</b>	<b>6 470</b>	<b>14 753</b>	<b>128,0</b>
Village : Assoumbele	85	96	181	88,5
Village : Befam Ayina	6	6	12	100,0
Village : Azombo	65	75	140	86,7
Village : Bamegod	359	248	607	144,8
Village : Bata-Poumba	393	214	607	183,6
Village : Belle vue	70	58	128	120,7
Village : Bendama	80	93	173	86,0
Village : Bidoumo I	54	55	109	98,2
Village : Bomalinga I	14	16	30	87,5
Village : Bomalinga II	126	111	237	113,5
Village : Cabosse	1 558	1 201	2 759	129,7
Village : Djampouo	103	65	168	158,5
Village : Done	38	47	85	80,9
Village : Ebalad	26	24	50	108,3
Village : Ebanda	10	18	28	55,6
Village : Elendzo	48	44	92	109,1
Village : Elere	186	139	325	133,8
Village : Ellene I	319	287	606	111,1
Village : Elogo I	576	406	982	141,9
Village : Ezo-loum (Ex. Garabizam II)	110	108	218	101,9
Village : Gola	54	48	102	112,5
Village : Garabizam	117	117	234	100,0
Village : Golmelene	37	39	76	94,9
Village : Gol	54	68	122	79,4
Village : J'aime l'amour	39	35	74	111,4
Village : Koko	38	36	74	105,6
Village : Longa seize	104	96	200	108,3
Village : Mama	134	111	245	120,7
Village : Mballam Congo	35	48	83	72,9
Village : Mediao	75	60	135	125,0
Village : Meyos	71	63	134	112,7

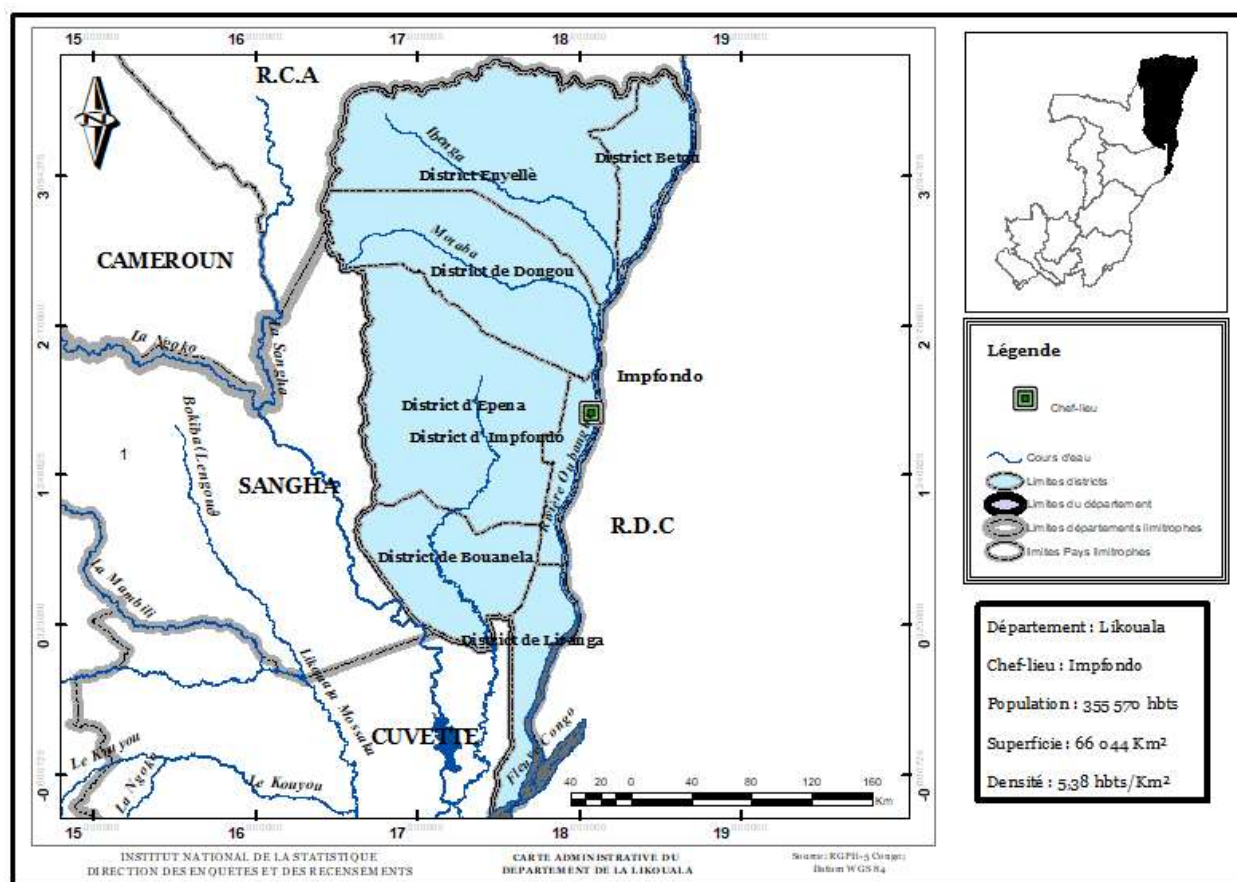
Localités	Homme	Femme	Ensemble	RM
Village : Mefouka	48	37	85	129,7
Village : Megobe	752	491	1 243	153,2
Village : Mekoua	28	35	63	80,0
Village : Messock	43	23	66	187,0
Village : Minguelakoum	132	119	251	110,9
Village : Missomissom	35	40	75	87,5
Village : Ntam	289	264	553	109,5
Village : Ntongo	43	29	72	148,3
Village : Peh	79	72	151	109,7
Village : Sans fil	52	48	100	108,3
Village : Zoula	50	50	100	100,0
Village : Mbazock (Elogo II)	218	200	418	109,0
Village : Maka	129	99	228	130,3
Village : Djoe Medibo (Bidoumo II)	11	15	26	73,3
Village : Avima	310	162	472	191,4
Village : Metoro	19	11	30	172,7
Village : Medzone	61	26	87	234,6
Village : Edjoh	172	105	277	163,8
Village : Supporter la peine	75	39	114	192,3
Village : Ellene II	530	364	894	145,6
Village : Ekokola	77	76	153	101,3
Village : Poumba Etsiock	30	20	50	150,0
Village : Adjala 1	26	18	44	144,4
Village : Yangadou	36	33	69	109,1
Village : Biabel	40	44	84	90,9
Village : Allath	14	18	32	77,8
<b>Pikounda (District)</b>	<b>5 165</b>	<b>4 253</b>	<b>9 418</b>	<b>121,4</b>
<b>Pikounda (CR)</b>	<b>5 165</b>	<b>4 253</b>	<b>9 418</b>	121,4
Pikounda (Centre)	1 676	1 472	3 148	113,9
<i>CQ01 : Lomiaka</i>	<i>261</i>	<i>236</i>	<i>497</i>	<i>110,6</i>
<i>CQ02 : Mopendele</i>	<i>586</i>	<i>522</i>	<i>1 108</i>	<i>112,3</i>
<i>CQ03 : Bassela</i>	<i>375</i>	<i>338</i>	<i>713</i>	<i>110,9</i>
<i>CQ04 : Ibonganzala</i>	<i>140</i>	<i>82</i>	<i>222</i>	<i>170,7</i>
<i>CQ05 : Bakoli</i>	<i>314</i>	<i>294</i>	<i>608</i>	<i>106,8</i>

Localités	Homme	Femme	Ensemble	RM
Village : Billy	220	184	404	119,6
Village : Bodjata	15	5	20	300,0
Village : Bombongo	107	75	182	142,7
Village : Botobo	5	15	20	33,3
Village : Ekondzo	235	149	384	157,7
Village : Ekouomou	4	0	4	-
Village : Ibele	137	94	231	145,7
Village : Ikassende	27	20	47	135,0
Village : Ikolomoye	39	24	63	162,5
Village : Ipomba	125	100	225	125,0
Village : Matele	33	40	73	82,5
Village : Matali	482	368	850	131,0
Village : Molanda	476	405	881	117,5
Village : Molanguenzalatoua	32	25	57	128,0
Village : Mokouango	56	86	142	65,1
Village : Mossengui	95	59	154	161,0
Village : Ngangassa	176	142	318	123,9
Village : Ngombe I	445	307	752	145,0
Village : Ngombe II	213	151	364	141,1
Village : Ntokou Sangha	319	325	644	98,2
Village : Sassambo	83	71	154	116,9
Village : Tebale	165	136	301	121,3
<b>Ngbala (District)</b>	<b>4 981</b>	<b>4 038</b>	<b>9 019</b>	<b>123,4</b>
<b>Ngbala (CR)</b>	<b>4 981</b>	<b>4 038</b>	<b>9 019</b>	<b>123,4</b>
Ngbala (Centre)	1 047	850	1 897	123,2
<i>CQ01 : Andang</i>	<i>570</i>	<i>449</i>	<i>1 019</i>	<i>126,9</i>
<i>CQ02 : Ndzeke</i>	<i>477</i>	<i>401</i>	<i>878</i>	<i>119,0</i>
Village : Alangong	102	85	187	120,0
Village : Bolozo	320	252	572	127,0
Village : Boudel	119	82	201	145,1
Village : Elologa	110	71	181	154,9
Village : Egaba	226	165	391	137,0
Village : Kerembel	66	36	102	183,3
Village : Kissassa	70	63	133	111,1

Localités	Homme	Femme	Ensemble	RM
Village : Komo	104	80	184	130,0
Village : Mbea mbea	133	141	274	94,3
Village : Mindjam	307	257	564	119,5
Village : Mindjila	243	222	465	109,5
Village : Moulet	94	73	167	128,8
Village : Namoporo	88	63	151	139,7
Village : Nemeyong	105	100	205	105,0
Village : Nola make	258	204	462	126,5
Village : Socko	113	83	196	136,1
Village : Tala-Tala Village	451	330	781	136,7
Village : Tala-tala (Sifco)	772	684	1 456	112,9
Village : Zouoba	253	197	450	128,4
<b>Kabo (District)</b>	<b>5 437</b>	<b>4 436</b>	<b>9 873</b>	<b>122,6</b>
<b>Kabo (CR)</b>	<b>5 437</b>	<b>4 436</b>	<b>9 873</b>	<b>122,6</b>
Kabo (Centre)	1 887	1 555	3 442	121,4
<i>CQ01 : Scierie</i>	<i>900</i>	<i>749</i>	<i>1 649</i>	<i>120,2</i>
<i>CQ02 : Paradis</i>	<i>987</i>	<i>806</i>	<i>1 793</i>	<i>122,5</i>
Village : Ikelemba	391	331	722	118,1
Village : Bomassa	1 268	958	2 226	132,4
Village : Ndoki	345	385	730	89,6
Village : Djaka	539	421	960	128,0
Village : Ngatongo	207	174	381	119,0
Village : Matoto	355	266	621	133,5
Village : Leme	152	130	282	116,9
Village : Konda	96	69	165	139,1
Village : Ngandikolo	106	65	171	163,1
Village : Moukouandzo	91	82	173	111,0

# LIKOUALA

**Illustration 10** : Carte administrative du département de la Likouala



**Tableau 21** : Répartition des localités du département de la Likouala selon leur statut administratif

District/Commune	Arrondissement	Communauté Urbaine	Quartier	Village
Betou	0	1	8	45
Bouanela	0	0	4	10
Dongou	0	1	6	32
Enyelle	0	1	5	50
Epena	0	1	4	41
Impfondo (Commune)	1	0	8	0
Impfondo (District)	0	0	0	32
Liranga	0	0	4	29
<b>LIKOUALA</b>	<b>1</b>	<b>4</b>	<b>39</b>	<b>239</b>

**Tableau 22 : Répartition de la population par localité du département de la Likouala selon le sexe**

Localité	Homme	Femme	Ensemble	RM
<b>LIKOUALA</b>	<b>174 270</b>	<b>181 300</b>	<b>355 570</b>	<b>96,1</b>
<b>Impfondo</b>	<b>26 774</b>	<b>28 015</b>	<b>54 789</b>	<b>95,6</b>
<b>Impfondo (Commune)</b>	<b>18 592</b>	<b>19 648</b>	<b>38 240</b>	<b>94,6</b>
CQ01 : Mougoungoui	3 383	3 501	6 884	96,6
CQ02 : Tolingana	3 233	3 275	6 508	98,7
CQ03 : Bakandi	2 187	2 321	4 508	94,2
CQ04 : Angola-Libre	3 026	3 255	6 281	93,0
CQ05 : Tossangana	3 035	3 246	6 281	93,5
CQ06 : Bohona	2 680	2 932	5 612	91,4
CQ07 : Gangania	661	687	1 348	96,2
CQ08 : Kombola	387	431	818	89,8
<b>Impfondo (District)</b>	<b>8 182</b>	<b>8 367</b>	<b>16 549</b>	<b>97,8</b>
Village : Yoi na Yoi	763	825	1 588	92,5
Village : Malala	641	981	1 622	65,3
Village : Niangué	470	724	1 194	64,9
Village : Makolo Ngoulou	554	719	1 273	77,1
Village : Botanga	167	210	377	79,5
Village : Nkoko	101	100	201	101,0
Village : Bombala	126	109	235	115,6
Village : Bokata	77	79	156	97,5
Village : Modzaka	82	100	182	82,0
Village : Djemba Riviere	20	11	31	181,8
Village : Bonguende	322	279	601	115,4
Village : Bobele	181	163	344	111,0
Village : Bokpokoto	79	73	152	108,2
Village : Ngoundza 1	137	141	278	97,2
Village : Ngoundza 2	185	174	359	106,3
Village : Bethelem	71	72	143	98,6
Village : Yombe	123	100	223	123,0
Village : Bolembe	1 238	1 258	2 496	98,4

Localité	Homme	Femme	Ensemble	RM
Village : Bondoko	230	95	325	242,1
Village : Bonguengo	1 074	669	1 743	160,5
Village : Mombenzele	235	206	441	114,1
Village : Bikoumou	12	11	23	109,1
Village : Boboukou	134	128	262	104,7
Village : Tongoboi	265	231	496	114,7
Village : Gangania brousse	275	317	592	86,8
Village : Ngounda	140	123	263	113,8
Village : Ipende	10	3	13	333,3
Village : Bokodi	27	10	37	270,0
Village : Djemba brousse	12	4	16	300,0
Village : Vendza	11	8	19	137,5
Village : Ngongolo	231	259	490	89,2
Village : Monga	189	185	374	102,2
<b>Epena (District)</b>	<b>15 729</b>	<b>16 381</b>	<b>32 110</b>	<b>96,0</b>
<b>Epena (CU)</b>	<b>2 566</b>	<b>2 624</b>	<b>5 190</b>	<b>97,8</b>
CQ01 : Moumenguéle	727	720	1 447	101,0
CQ02 : Elenda	753	809	1 562	93,1
CQ03 : Epena-poste	469	457	926	102,6
CQ04 : Epena-village	617	638	1 255	96,7
<b>Epena (CR)</b>	<b>13 163</b>	<b>13 757</b>	<b>26 920</b>	<b>95,7</b>
Village : Iyahou (Mabongo Yendza)	92	98	190	93,9
Village : Ibolo (Jean Mignango)	410	432	842	94,9
Village : Koundoumou (Ekouakou)	254	294	548	86,4
Village : Dzeke	843	882	1 725	95,6
Village : Mboukou	180	194	374	92,8
Village : Impongui (Mampiki)	127	115	242	110,4
Village : Boha	315	337	652	93,5
Village : Mohounda (Piaka)	215	232	447	92,7
Village : Itanga	303	314	617	96,5
Village : Matoko (Bofongo)	978	995	1 973	98,3
Village : Kanio	433	474	907	91,4
Village : Mobaka	41	29	70	141,4

Localité	Homme	Femme	Ensemble	RM
Village : Ibaki	251	271	522	92,6
Village : Botala	764	778	1 542	98,2
Village : Bossimba	193	204	397	94,6
Village : Boleke	275	278	553	98,9
Village : Mbimbo	50	46	96	108,7
Village : Bossela	370	415	785	89,2
Village : Ibanga	562	574	1 136	97,9
Village : Bongandzi	466	473	939	98,5
Village : Bosseka	210	287	497	73,2
Village : Liouesso	377	387	764	97,4
Village : Bokatola	186	188	374	98,9
Village : Makengo	595	618	1 213	96,3
Village : Mabongo-Nkoto	527	557	1 084	94,6
Village : Mokengui (Eleke)	1 461	1 500	2 961	97,4
Village : Bondeko	246	264	510	93,2
Village : Mbeti	158	150	308	105,3
Village : Itouzi	24	21	45	114,3
Village : Mbandza	259	288	547	89,9
Village : Molembe	204	186	390	109,7
Village : Yekola	63	61	124	103,3
Village : Mboua	607	680	1 287	89,3
Village : Mobangui	280	286	566	97,9
Village : Bene	444	383	827	115,9
Village : Edzelo	32	33	65	97,0
Village : Toukoulaka	153	167	320	91,6
Village : Minganga	110	140	250	78,6
Village : Mossombo	62	73	135	84,9
Village : Mbili	18	33	51	54,5
Village : Attention	25	20	45	125,0
<b>Dongou (District)</b>	<b>21 194</b>	<b>22 833</b>	<b>44 027</b>	<b>92,8</b>
<b>Dongou (CU)</b>	<b>6 428</b>	<b>7 005</b>	<b>13 433</b>	<b>91,8</b>
CQ01 : Mbala	1 398	1 479	2 877	94,5
CQ02 : Molende	876	878	1 754	99,8

Localité	Homme	Femme	Ensemble	RM
CQ03 : Mangbala 1	834	894	1 728	93,3
CQ04 : Mangbala 2	1 125	1 177	2 302	95,6
CQ05 : Tossangana 1	762	932	1 694	81,8
CQ06 : Tossangana 2	1 433	1 645	3 078	87,1
<b>Dongou (CR)</b>	<b>14 766</b>	<b>15 828</b>	<b>30 594</b>	<b>93,3</b>
Village : Camp Sombo (Thanry et Ipendza)	4 157	4 249	8 406	97,8
Village : Camp Loundoungou	522	557	1 079	93,7
Village : Macao	117	95	212	123,2
Village : Bangui motaba	338	253	591	133,6
Village : Likombo I	92	89	181	103,4
Village : Bondzanda	91	77	168	118,2
Village : Djoube	371	442	813	83,9
Village : Moubelou	187	209	396	89,5
Village : Manfouete	1 104	1 222	2 326	90,3
Village : Losso	222	241	463	92,1
Village : Losso-Ipendja	28	35	63	80,0
Village : Bongoye 1	85	78	163	109,0
Village : Boucy-Boucy	1 155	1 318	2 473	87,6
Village : Likombo 2	75	74	149	101,4
Village : Woulize	70	90	160	77,8
Village : Ikouangala	741	852	1 593	87,0
Village : Motaba	394	477	871	82,6
Village : Kpeta	1 755	1 962	3 717	89,4
Village : Tala na miso	889	914	1 803	97,3
Village : Talangai	291	291	582	100,0
Village : Bokpende (Kpama)	258	309	567	83,5
Village : Inyanga-nkake	221	249	470	88,8
Village : Mankolo	429	485	914	88,5
Village : Ndzokou	173	229	402	75,5
Village : Bongboko	244	289	533	84,4
Village : Mbondomako	93	100	193	93,0
Village : Bondzale	161	159	320	101,3
Village : Mougouma	195	199	394	98,0

Localité	Homme	Femme	Ensemble	RM
Village : Zingo	45	40	85	112,5
Village : Douka	76	66	142	115,2
Village : Kegnia (Bondzomba)	151	121	272	124,8
Village : Bondzomba	36	57	93	63,2
<b>Bétou (District)</b>	<b>62 037</b>	<b>64 919</b>	<b>126 956</b>	<b>95,6</b>
<b>Bétou (CU)</b>	<b>29 438</b>	<b>30 125</b>	<b>59 563</b>	<b>97,7</b>
CQ01 : Moundzombo 1	4 497	4 557	9 054	98,7
CQ02 : Moundzombo 2	1 231	1 292	2 523	95,3
CQ03 : Moundzombo 3	3 027	3 102	6 129	97,6
CQ04 : Moundzombo 4	2 511	2 522	5 033	99,6
CQ05 : ça metre 1	9 332	9 537	18 869	97,9
CQ06 : ça metre 2	5 221	5 242	10 463	99,6
CQ07 : Yende I	1 536	1 690	3 226	90,9
CQ08 : Yende II	2 083	2 183	4 266	95,4
<b>Bétou (CR)</b>	<b>32 599</b>	<b>34 794</b>	<b>67 393</b>	<b>93,7</b>
Village : Boyele Port	1 194	1 227	2 421	97,3
Village : Afrique du sud	351	399	750	88,0
Village : Moscou	320	327	647	97,9
Village : Liboko	2 146	2 373	4 519	90,4
Village : Landza	1 276	1 313	2 589	97,2
Village : Mabelou	305	336	641	90,8
Village : Eboko	1 781	1 903	3 684	93,6
Village : Mokinda	1 154	1 246	2 400	92,6
Village : Itele	480	477	957	100,6
Village : Ite	527	555	1 082	95,0
Village : Wakenze	166	148	314	112,2
Village : Yako 1	411	384	795	107,0
Village : Boyele	4 522	5 037	9 559	89,8
Village : Mawangui	347	326	673	106,4
Village : Gnamoba	354	357	711	99,2
Village : Ikpengbele	1 957	2 183	4 140	89,6
Village : Mobangza	439	560	999	78,4
Village : Mogblala	410	458	868	89,5

Localité	Homme	Femme	Ensemble	RM
Village : Malebo	1 463	1 539	3 002	95,1
Village : Gaga	555	599	1 154	92,7
Village : Kelle	519	554	1 073	93,7
Village : Pangalembe	197	211	408	93,4
Village : Loumbe	299	368	667	81,3
Village : Mboulou	304	348	652	87,4
Village : Gouga Fleuve	257	339	596	75,8
Village : Mokpetene	989	1 068	2 057	92,6
Village : Ngbondou	51	54	105	94,4
Village : Ngondimba	950	1 016	1 966	93,5
Village : Kekenze	311	341	652	91,2
Village : Wongo Nord	324	393	717	82,4
Village : Congo Malembe	339	334	673	101,5
Village : Ngongo	499	521	1 020	95,8
Village : Talangai	333	394	727	84,5
Village : Mokpegba	477	528	1 005	90,3
Village : Camp-Fulgence	332	371	703	89,5
Village : Betikoumba	272	317	589	85,8
Village : Gouga Route	618	672	1 290	92,0
Village : Yangatondo	729	797	1 526	91,5
Village : Wongo Ouest	662	623	1 285	106,3
Village : Lobagny	740	707	1 447	104,7
Village : Wombo	723	662	1 385	109,2
Village : Bongoumba	542	539	1 081	100,6
Village : Kpakaya	606	615	1 221	98,5
Village : Kpeta	635	597	1 232	106,4
Village : Ebalabala	733	678	1 411	108,1
<b>Bouanela (District)</b>	<b>7 953</b>	<b>8 406</b>	<b>16 359</b>	<b>94,6</b>
<b>Bouanela (CR)</b>	<b>7 953</b>	<b>8 406</b>	<b>16 359</b>	<b>94,6</b>
Bouanela (Centre)	2 380	2 474	4 854	96,2
<i>CQ01 : Bouanela centre</i>	<i>543</i>	<i>582</i>	<i>1 125</i>	<i>93,3</i>
<i>CQ03 : Mountebou</i>	<i>555</i>	<i>595</i>	<i>1 150</i>	<i>93,3</i>
<i>CQ02 : Bete Ntolo</i>	<i>693</i>	<i>690</i>	<i>1 383</i>	<i>100,4</i>

Localité	Homme	Femme	Ensemble	RM
<i>CQ04 : Ngoma</i>	589	607	1 196	97,0
Village : Bondoki	382	442	824	86,4
Village : Botongo	521	538	1 059	96,8
Village : Ebambe	733	771	1 504	95,1
Village : Edzama	416	439	855	94,8
Village : Kinami	1 196	1 264	2 460	94,6
Village : Mobaye	10	10	20	100,0
Village : Mossengue	409	446	855	91,7
Village : Likonda	262	271	533	96,7
Village : Mougouma-Bailly	1 251	1 359	2 610	92,1
Village : Mougouma-Moke	393	392	785	100,3
<b>Enyellé (District)</b>	<b>26 108</b>	<b>25 080</b>	<b>51 188</b>	<b>104,1</b>
<b>Enyellé (CU)</b>	<b>7 071</b>	<b>7 603</b>	<b>14 674</b>	<b>93,0</b>
CQ01 :	1 207	1 214	2 421	99,4
CQ02 :	657	677	1 334	97,0
CQ03 :	949	1 260	2 209	75,3
CQ04 : Mboma	1 761	1 942	3 703	90,7
CQ05 : Bolombo	2 497	2 510	5 007	99,5
<b>Enyellé (CR)</b>	<b>19 037</b>	<b>17 477</b>	<b>36 514</b>	<b>108,9</b>
Village : Mokolo	71	60	131	118,3
Village : Bissambi (Boboto Ngomba)	234	268	502	87,3
Village : Bodzama	38	46	84	82,6
Village : Bolomo	257	279	536	92,1
Village : Ngombagoye	160	159	319	100,6
Village : Longa	187	157	344	119,1
Village : Mounokoboli	203	175	378	116,0
Village : Matama	58	60	118	96,7
Village : Ibenga	1 436	1 328	2 764	108,1
Village : Moyoko (Ndzonga)	238	243	481	97,9
Village : Mougoumba	742	722	1 464	102,8
Village : Mongoungui	1 572	1 619	3 191	97,1
Village : Mimbelly	1 956	1 984	3 940	98,6
Village : Mindzoukou	854	796	1 650	107,3

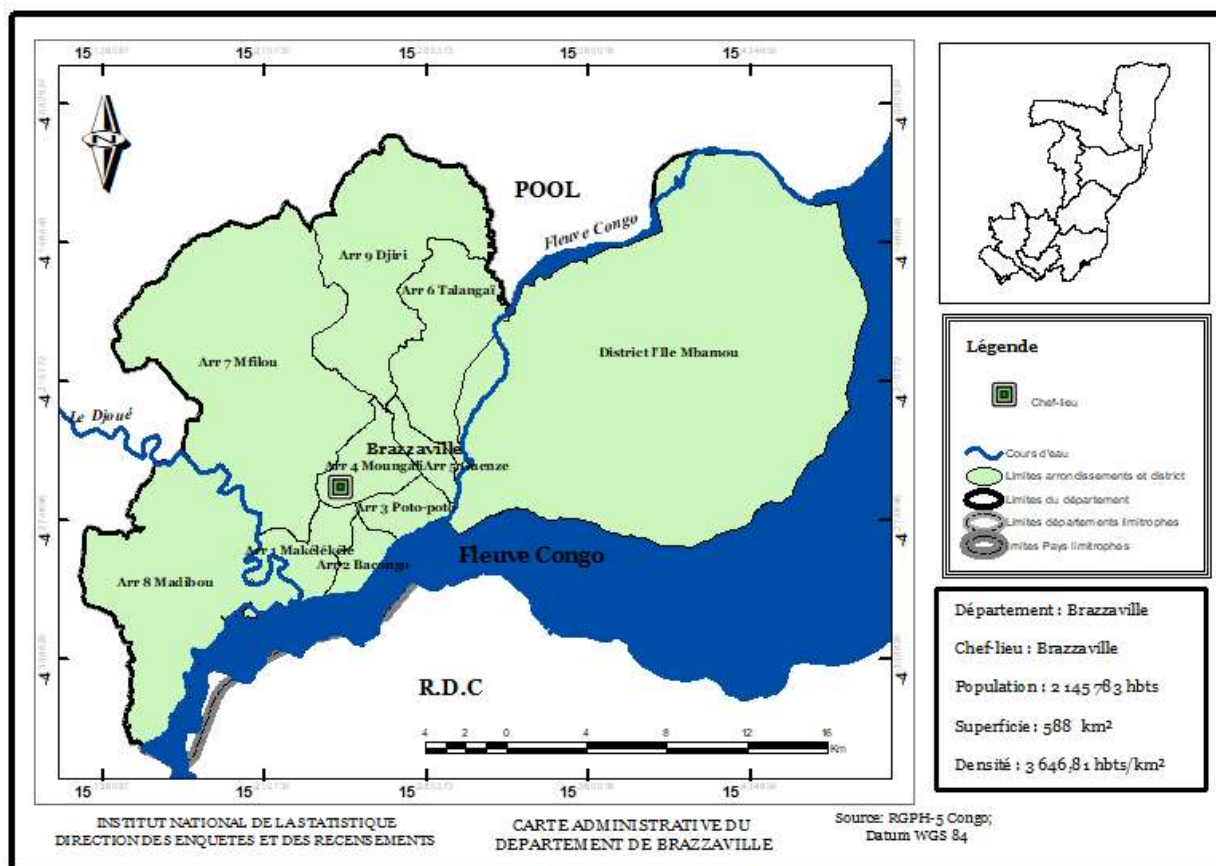
<b>Localité</b>	<b>Homme</b>	<b>Femme</b>	<b>Ensemble</b>	<b>RM</b>
Village : Mimpoutou	1 088	993	2 081	109,6
Village : Mouale	1 754	1 451	3 205	120,9
Village : Mogobo	79	76	155	103,9
Village : Birao	61	53	114	115,1
Village : Tingama	124	71	195	174,6
Village : Bai-bapombo	194	159	353	122,0
Village : Mokabi-Lola	1 321	1 351	2 672	97,8
Village : Mokabi-Boko	59	57	116	103,5
Village : Mokabi-Village	353	307	660	115,0
Village : Lopola	491	403	894	121,8
Village : Lombo	1 253	779	2 032	160,8
Village : Berandzoko	443	418	861	106,0
Village : Loubonga	57	33	90	172,7
Village : Zanga	162	101	263	160,4
Village : Mapela	111	68	179	163,2
Village : Bokombe	35	32	67	109,4
Village : Ngouadika	112	85	197	131,8
Village : Ndongo 1	294	300	594	98,0
Village : Ndongo 2	295	311	606	94,9
Village : Losseti-Mobelou	231	204	435	113,2
Village : Lobi	335	330	665	101,5
Village : Akolo	330	322	652	102,5
Village : Wombo-liboko	99	94	193	105,3
Village : Limite 2	128	135	263	94,8
Village : Lokombe	125	118	243	105,9
Village : Limite 1	118	106	224	111,3
Village : Bopouni	74	49	123	151,0
Village : Motala	34	10	44	340,0
Village : Ndole	82	89	171	92,1
Village : Mokabi-Barriere	97	115	212	84,3
Village : Amina	59	48	107	122,9
Village : Bombanda	226	197	423	114,7
Village : Makodi	361	378	739	95,5

Localité	Homme	Femme	Ensemble	RM
Village : Goma	340	291	631	116,8
Village : Massanga	9	10	19	90,0
Village : Wandza	97	37	134	262,2
<b>Liranga (District)</b>	<b>14 475</b>	<b>15 666</b>	<b>30 141</b>	<b>92,4</b>
<b>Liranga (CR)</b>	<b>14 475</b>	<b>15 666</b>	<b>30 141</b>	<b>92,4</b>
Liranga (Centre)	6 341	6 644	12 985	95,4
<i>CQ01 : Bangala</i>	<i>1 073</i>	<i>1 101</i>	<i>2 174</i>	<i>97,5</i>
<i>CQ02 : Centre</i>	<i>2 775</i>	<i>3 008</i>	<i>5 783</i>	<i>92,3</i>
<i>CQ03 : Bopengola</i>	<i>1 688</i>	<i>1 744</i>	<i>3 432</i>	<i>96,8</i>
<i>CQ04 : Poste</i>	<i>805</i>	<i>791</i>	<i>1 596</i>	<i>101,8</i>
Village : Congo malembe	293	287	580	102,1
Village : Mbala	103	80	183	128,8
Village : Djoumbele	61	52	113	117,3
Village : Longo 1	258	317	575	81,4
Village : Lokongo	79	92	171	85,9
Village : Youmba balloys	278	316	594	88,0
Village : Ngondola Balloys	803	1 003	1 806	80,1
Village : Talangai Balloys	263	291	554	90,4
Village : Ikolongo (Goma)	181	226	407	80,1
Village : Makolo	164	185	349	88,6
Village : Lisala Ngomba	130	113	243	115,0
Village : Bobanga	168	216	384	77,8
Village : Nonga	296	353	649	83,9
Village : Motonga	320	356	676	89,9
Village : Moyengolo	215	215	430	100,0
Village : Molebo	343	446	789	76,9
Village : Nkeke	213	242	455	88,0
Village : Djoundou	1 360	1 525	2 885	89,2
Village : Mongobete	547	520	1 067	105,2
Village : Yele Yele	218	206	424	105,8
Village : Yaba Yele Yele	68	70	138	97,1
Village : Mambangue	269	267	536	100,7
Village : Lingoyi	160	148	308	108,1

<b>Localité</b>	<b>Homme</b>	<b>Femme</b>	<b>Ensemble</b>	<b>RM</b>
Village : Lignete	73	84	157	86,9
Village : Epele Liranga	118	103	221	114,6
Village : Ndomba	177	168	345	105,4
Village : Etima	239	294	533	81,3
Village : Likouangola	533	628	1 161	84,9
Village : Longo 2	204	219	423	93,2

# BRAZZAVILLE

**Illustration 11** : Carte administrative du département de Brazzaville



**Tableau 23** : Répartition des localités du département de Brazzaville selon leur statut administratif

District/Commune	Arrondissement	Communauté Urbaine	Quartier	Village
Brazzaville (Commune)	9	0	89	0
Île M'bamou	0	0	4	19
<b>BRAZZAVILLE</b>	<b>9</b>	<b>0</b>	<b>93</b>	<b>19</b>

**Tableau 24 : Répartition de la population par localité du département de Brazzaville selon le sexe**

Localités	Homme	Femme	Ensemble	RM
<b>BRAZZAVILLE</b>	<b>1 061 708</b>	<b>1 084 075</b>	<b>2 145 783</b>	<b>97,9</b>
<b>Brazzaville (Commune)</b>	<b>1 057 605</b>	<b>1 080 631</b>	<b>2 138 236</b>	<b>97,9</b>
<b>Arrondissement 1 : Makélékélé</b>	<b>128 443</b>	<b>137 286</b>	<b>265 729</b>	<b>93,6</b>
CQ101 : Centre sportif	4 112	4 409	8 521	93,3
CQ102 : Mayoma	9 908	10 619	20 527	93,3
CQ103 : Metéo	8 931	9 897	18 828	90,2
CQ104 : Moukoundzi-Ngouaka	12 353	13 158	25 511	93,9
CQ105 : Ngangouoni	13 330	16 175	29 505	82,4
CQ106 : Diata	11 458	12 029	23 487	95,3
CQ107 : Kingouari	27 382	28 254	55 636	96,9
CQ108 : Kinsoundi	17 433	17 727	35 160	98,3
CQ109 : Niania	6 724	7 481	14 205	89,9
CQ110 : Mamba	6 432	6 607	13 039	97,4
CQ111 : Ngassa	10 380	10 930	21 310	95,0
<b>Arrondissement 2 : Bacongo</b>	<b>40 877</b>	<b>43 476</b>	<b>84 353</b>	<b>94,0</b>
CQ201 : La glacière	3 903	3 454	7 357	113,0
CQ202 : Mbama	4 758	5 077	9 835	93,7
CQ203 : Mbama-CNSS	2 688	3 043	5 731	88,3
CQ204 : Eglise Protestante	6 389	7 287	13 676	87,7
CQ205 : Nkeoua	5 681	6 044	11 725	94,0
CQ206 : Marché Total	2 087	2 005	4 092	104,1
CQ207 : Tahiti	1 879	1 873	3 752	100,3
CQ208 : Saint-Pierre	3 751	4 148	7 899	90,4
CQ209 : Mpissa	9 741	10 545	20 286	92,4
<b>Arrondissement 3 : Poto-Poto</b>	<b>42 396</b>	<b>41 903</b>	<b>84 299</b>	<b>101,2</b>
CQ301 CQ	9 745	10 013	19 758	97,3
CQ302 CQ	8 096	7 945	16 041	101,9
CQ303 CQ	7 540	7 131	14 671	105,7
CQ304 CQ	5 814	5 818	11 632	99,9
CQ305 CQ	6 832	6 992	13 824	97,7

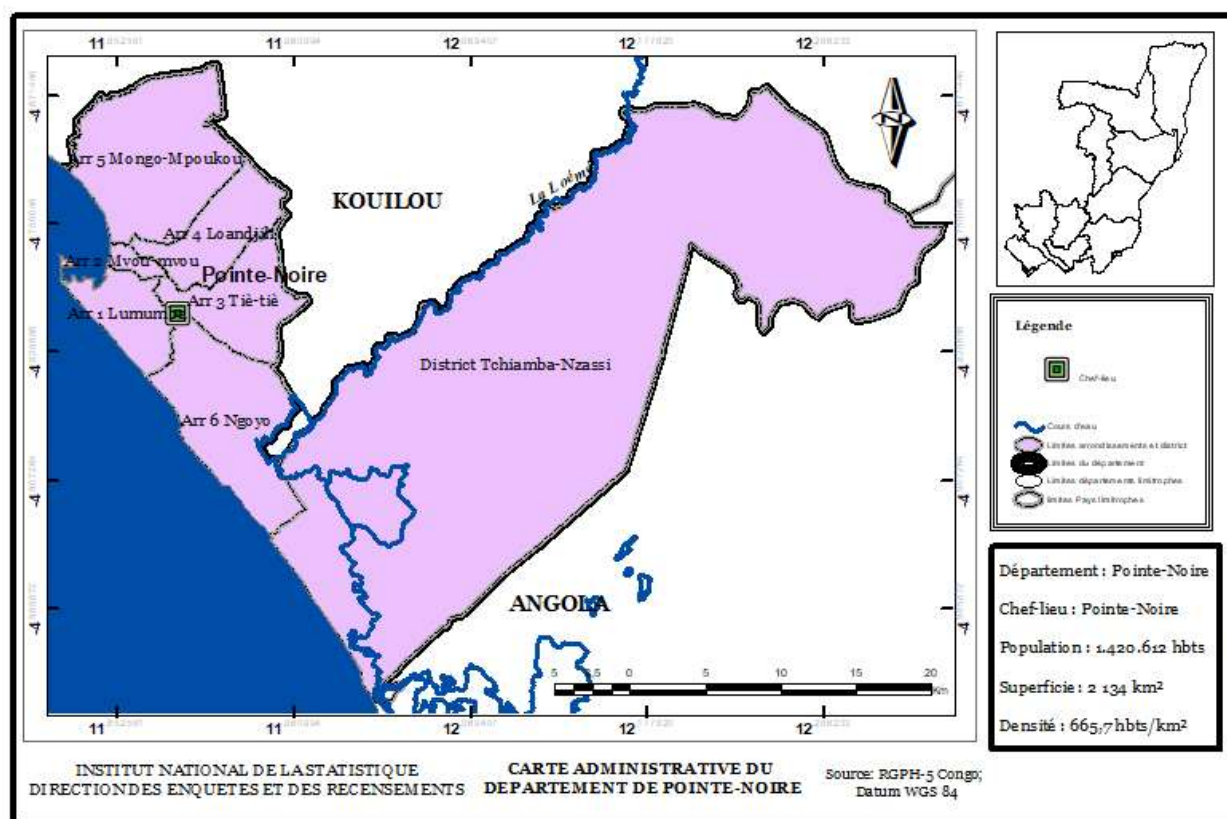
Localités	Homme	Femme	Ensemble	RM
CQ306 CQ	4 369	4 004	8 373	109,1
<b>Arrondissement 4 : Mounjali</b>	<b>78 732</b>	<b>82 425</b>	<b>161 157</b>	<b>95,5</b>
CQ401 : Ecole des beaux arts	6 680	6 627	13 307	100,8
CQ402 : Anciens combattants	7 274	7 987	15 261	91,1
CQ403 : Plateaux des 15 ans	7 953	8 772	16 725	90,7
CQ404 : Dix maisons	6 332	6 868	13 200	92,2
CQ405 : Ecole de la paix	7 417	7 370	14 787	100,6
CQ406 : Marché 10 francs	4 168	4 299	8 467	97,0
CQ407 : CEG Matsoua	7 182	7 524	14 706	95,5
CQ408 : Moukondo	14 817	15 136	29 953	97,9
CQ409 : La Poudrière	16 909	17 842	34 751	94,8
<b>Arrondissement 5 : Ouenze</b>	<b>90 006</b>	<b>93 803</b>	<b>183 809</b>	<b>96,0</b>
CQ501 : Ouenzé Mandzandza	3 740	3 784	7 524	98,8
CQ502	4 989	5 098	10 087	97,9
CQ503 : Zando ya Ouenzé	7 307	7 753	15 060	94,2
CQ504 : Peyre Pierre - Dépôt CFCO	8 323	6 936	15 259	120,0
CQ505 : Mpiere-Mpiere	12 183	12 647	24 830	96,3
CQ506 : Bouemba	8 496	9 209	17 705	92,3
CQ507 : Mouleke	12 063	14 092	26 155	85,6
CQ508 : Moukondo	15 678	16 076	31 754	97,5
CQ509 : Kimbangou Mikalou	11 874	12 679	24 553	93,7
CQ510 : Mpila cent fils	5 353	5 529	10 882	96,8
<b>Arrondissement 6 : Talangai</b>	<b>192 992</b>	<b>197 467</b>	<b>390 459</b>	<b>97,7</b>
CQ601 : Mpila	10 192	10 476	20 668	97,3
CQ602 : Intendance	8 528	8 813	17 341	96,8
CQ603 : Tsiémé	11 704	12 287	23 991	95,3
CQ604 : Fleuve Congo	6 408	6 294	12 702	101,8
CQ605 : Joseph NGOBALI	17 070	17 793	34 863	95,9
CQ606 : Champ de tir	10 958	11 799	22 757	92,9
CQ607 : Gaston LENDA	13 603	14 524	28 127	93,7
CQ608 : Simba pelle	19 055	19 778	38 833	96,3
CQ609 : Volonté populaire	10 157	10 051	20 208	101,1
CQ610 : Maman MBOUALE	30 361	30 816	61 177	98,5

Localités	Homme	Femme	Ensemble	RM
CQ611 : Ngamakosso	24 634	24 256	48 890	101,6
CQ612 : Manianga	30 322	30 580	60 902	99,2
<b>Arrondissement 7 : Mfilou</b>	<b>193 972</b>	<b>193 758</b>	<b>387 730</b>	<b>100,1</b>
CQ701 : Kibouendé	8 674	8 851	17 525	98,0
CQ702 : Kahounga	9 318	9 496	18 814	98,1
CQ703 : Indzouli	21 161	21 938	43 099	96,5
CQ704 : Ngambio	41 539	41 738	83 277	99,5
CQ705 : Mpiere-Mpiere (Makazou)	9 317	9 160	18 477	101,7
CQ706 : Massina	15 803	16 218	32 021	97,4
CQ707 : Nzoko-Mbimi	8 390	8 473	16 863	99,0
CQ708 : Moutabala	12 549	12 109	24 658	103,6
CQ709 : Mbouala	9 296	9 272	18 568	100,3
CQ710 : Kiele Tenard	8 903	8 885	17 788	100,2
CQ711 : Case Barnier	11 508	11 175	22 683	103,0
CQ712 : Itsali	27 107	26 022	53 129	104,2
CQ713 : Cité des 17	10 407	10 421	20 828	99,9
<b>Arrondissement 8 : Madibou</b>	<b>134 982</b>	<b>137 870</b>	<b>272 852</b>	<b>97,9</b>
CQ801 : Mansimou	7 943	8 115	16 058	97,9
CQ802 : Mafouta	4 147	4 312	8 459	96,2
CQ803 : Poto-Poto Djoué	10 974	11 075	22 049	99,1
CQ804 : Moussosso	16 734	17 104	33 838	97,8
CQ805 : Mayanga	25 804	26 857	52 661	96,1
CQ806 : Massissia	7 894	8 055	15 949	98,0
CQ807 : Mbouono	6 573	6 571	13 144	100,0
CQ808 : Madibou	22 948	23 231	46 179	98,8
CQ809 : Kombe	12 430	12 220	24 650	101,7
CQ810 : Kibina	13 011	13 251	26 262	98,2
CQ811 : Ntsangamani	6 524	7 079	13 603	92,2
<b>Arrondissement 9 : Djiri</b>	<b>155 205</b>	<b>152 643</b>	<b>307 848</b>	<b>101,7</b>
CQ901 : Mikalou Madzouna	23 457	21 997	45 454	106,6
CQ902 : Ja CQues OPANGAULT	15 661	15 393	31 054	101,7
CQ903 : Matari	30 405	29 989	60 394	101,4
CQ904 : Nkombo	9 261	9 300	18 561	99,6

<b>Localités</b>	<b>Homme</b>	<b>Femme</b>	<b>Ensemble</b>	<b>RM</b>
CQ905 : Itatolo	12 174	12 239	24 413	99,5
CQ906 : Impoh Manianga	33 569	33 117	66 686	101,4
CQ907 : Makabandilou	20 889	20 955	41 844	99,7
CQ908 : Academie Bilolo	9 789	9 653	19 442	101,4
<b>Ile Mbamou (District)</b>	<b>4 103</b>	<b>3 444</b>	<b>7 547</b>	<b>119,1</b>
<b>Ile Mbamou (CR)</b>	<b>4 103</b>	<b>3 444</b>	<b>7 547</b>	<b>119,1</b>
Lissanga (Centre)	881	830	1711	106,1
<i>CQ01 : Essoko</i>	<i>222</i>	<i>229</i>	<i>451</i>	<i>96,9</i>
<i>CQ02 : Para</i>	<i>138</i>	<i>123</i>	<i>261</i>	<i>112,2</i>
<i>CQ03 : Nkodia</i>	<i>237</i>	<i>208</i>	<i>445</i>	<i>113,9</i>
<i>CQ04 : Drapeau Rouge</i>	<i>284</i>	<i>270</i>	<i>554</i>	<i>105,2</i>
Village : Assemblée	119	79	198	150,6
Village : Bamako	62	42	104	147,6
Village : Dakar	108	74	182	145,9
Village : Dix maisons	78	21	99	371,4
Village : Imvouli	63	45	108	140,0
Village : Kitengue	680	660	1 340	103,0
Village : Konda	89	52	141	171,2
Village : Loubassa	246	175	421	140,6
Village : Manguenguengue	211	115	326	183,5
Village : Ataba-Tala	85	53	138	160,4
Village : Mbamba	106	63	169	168,3
Village : Mbamou-village	242	222	464	109,0
Village : Likouala	234	207	441	113,0
Village : Moundanga	57	47	104	121,3
Village : Ngombe	74	69	143	107,2
Village : Nzete-Moko	367	309	676	118,8
Village : Oyapi	73	48	121	152,1
Village : Sinoa-labelle	130	160	290	81,3
Village : Trechot	198	173	371	114,5

# POINTE-NOIRE

**Illustration 12 : Carte administrative du département de Pointe-Noire**



**Tableau 25 : Répartition des localités du département de Pointe-Noire selon leur statut administratif**

District/Commune	Arrondissement	Communauté Urbaine	Quartier	Village
Pointe-Noire (Commune)	6	0	84	0
Tchiamba-N'zassi	0	1	2	20
<b>POINTE-NOIRE</b>	<b>6</b>	<b>1</b>	<b>86</b>	<b>20</b>

**Tableau 26 : Répartition de la population par localité du département de Pointe-Noire selon****le sexe**

Localités	Homme	Femme	Ensemble	RM
<b>Pointe-Noire</b>	<b>708 953</b>	<b>711 659</b>	<b>1 420 612</b>	<b>99,6</b>
<b>Pointe-Noire (Commune)</b>	<b>697 586</b>	<b>701 226</b>	<b>1 398 812</b>	<b>99,5</b>
<b>Arrondissement 1 : E.P. Lumumba</b>	<b>67 379</b>	<b>65 105</b>	<b>132 484</b>	<b>103,5</b>
CQ101 : Gare centrale	1 433	1 318	2 751	108,7
CQ102 : Stade Franco Anselmi	2 904	2 776	5 680	104,6
CQ103 : KM 4 Ateliers CFCO	4 786	4 821	9 607	99,3
CQ104 : CEG 5 Fevrier 1979	4 850	4 734	9 584	102,5
CQ105 : Saint-Pierre	4 965	4 862	9 827	102,1
CQ106 : Base aerienne	5 091	5 016	10 107	101,5
CQ107 : Sic Tchitchelle	1 962	1 754	3 716	111,9
CQ108 : Marche central	2 051	1 671	3 722	122,7
CQ109 : Grande mosquee	1 792	1 518	3 310	118,1
CQ110 : Auberge de la jeunesse	3 856	3 662	7 518	105,3
CQ111 : Joie du Congo	1 897	1 769	3 666	107,2
CQ112 : CEG Kwame Nkrumah	2 903	2 783	5 686	104,3
CQ113 : Station X-oil	1 491	1 530	3 021	97,5
CQ114 : Baquette d'or	3 329	3 385	6 714	98,3
CQ115 : Mbemba côte cher	1 465	1 453	2 918	100,8
CQ116 : Mpita Maison d'arrêt	4 864	4 582	9 446	106,2
CQ117 : Mpita Usine	4 302	4 341	8 643	99,1
CQ118 : Tchimbamba aviation	7 559	7 700	15 259	98,2
CQ119 : Tchimbamba Marche	5 879	5 430	11 309	108,3
<b>Arrondissement 2 : Mvou-mvou</b>	<b>38 831</b>	<b>38 164</b>	<b>76 995</b>	<b>101,7</b>
CQ201 : Plage Base AGIP	1 974	1 847	3 821	106,9
CQ202 : Eglise Saint Christophe	6 129	6 247	12 376	98,1
CQ203 : Marche Mvoumvou	5 782	6 117	11 899	94,5
CQ204 : Stade municipal	3 799	3 626	7 425	104,8
CQ205 : Kif-kif	4 514	4 383	8 897	103,0
CQ206 : Hôtel la Pontenegrine	1 976	1 596	3 572	123,8
CQ207 : Eglise Sainte Bernadette	3 516	3 474	6 990	101,2
CQ208 : Quartier Rex	1 515	1 390	2 905	109,0

<b>Localités</b>	<b>Homme</b>	<b>Femme</b>	<b>Ensemble</b>	<b>RM</b>
CQ209 : Eglise Kimbanguiste	1 685	1 641	3 326	102,7
CQ210 : Ecole Ndende Niengo	3 139	3 063	6 202	102,5
CQ211 : CNSS Foucks	4 802	4 780	9 582	100,5
<b>Arrondissement 3 : Tie-Tie</b>	<b>150 827</b>	<b>152 482</b>	<b>303 309</b>	<b>98,9</b>
CQ301 : Hôpital de Base de Tie-Tie	3 235	3 487	6 722	92,8
CQ302 : Eglise Saint François	3 383	3 375	6 758	100,2
CQ303 : Marche Tie-Tie	8 373	8 421	16 794	99,4
CQ304 : Duo	5 768	6 099	11 867	94,6
CQ305 : Moulembo	4 749	5 030	9 779	94,4
CQ306 : Ndaka Sousou	4 904	4 940	9 844	99,3
CQ307 : Marche liberte	3 704	3 768	7 472	98,3
CQ308 : Mboukou	5 784	5 671	11 455	102,0
CQ309 : Mvougou 1 Marche	4 657	4 925	9 582	94,6
CQ310 : Mvougou 2 Terminus	4 738	4 983	9 721	95,1
CQ311 : Mvougou 3 Ecole	6 854	7 171	14 025	95,6
CQ312 : Mvougou 4 la Dianga	12 017	12 311	24 328	97,6
CQ313 : Loussala 1 Marche	10 690	10 030	20 720	106,6
CQ314 : Loussala 2 Ecole	8 198	8 183	16 381	100,2
CQ315 : CSI du 15/10/19 (Mpaka 1 Km 18)	30 011	29 547	59 558	101,6
CQ316 : Maternite Mouissou madeleine	17 177	17 683	34 860	97,1
CQ317 : Eglise Saint-Esprit (Mpaka 3)	16 585	16 858	33 443	98,4
<b>Arrondissement 4 : Loandjili</b>	<b>176 078</b>	<b>175 450</b>	<b>351 528</b>	<b>100,4</b>
CQ401 : Ecole Balou Constant	7 233	7 208	14 441	100,3
CQ402 : CEG Moe POATY	5 131	4 801	9 932	106,9
CQ403 : Nkoukou Marche	7 417	7 510	14 927	98,8
CQ404 : Tchiniambi 1	9 976	9 623	19 599	103,7
CQ405 : Tchiniambi 2	12 747	13 126	25 873	97,1
CQ406 : Mongo-Kamba Armee du Salut	12 573	13 234	25 807	95,0
CQ407 : Mongo-Kamba Movis	33 137	34 377	67 514	96,4
CQ408 : Tchibati	35 974	33 053	69 027	108,8
CQ409 : Tchiniambi-Mbota 1	6 051	6 096	12 147	99,3
CQ410 : Tchiniambi-Mbota 2 (Mbota Carlos)	5 537	5 460	10 997	101,4
CQ411 : Marche Mbota	7 738	8 237	15 975	93,9

Localités	Homme	Femme	Ensemble	RM
CQ412 : Mbota ecole 8 Fevrier 1964 (Mbota ROC)	10 222	10 889	21 111	93,9
CQ413 : Bissongo	22 342	21 836	44 178	102,3
<b>Arrondissement 5 : Mongo-Mpoukou</b>	<b>147 405</b>	<b>150 444</b>	<b>297 849</b>	<b>98,0</b>
CQ501 : Siafoumou I	25 021	25 426	50 447	98,4
CQ502 : Siafoumou II	16 178	16 832	33 010	96,1
CQ503 : Mbota Raffinerie	5 996	6 145	12 141	97,6
CQ504 : Mbota Raffinerie ocean	5 270	5 191	10 461	101,5
CQ505 : Songolo	3 060	3 113	6 173	98,3
CQ506 : Faubourg Marche	4 384	4 850	9 234	90,4
CQ507 : Faubourg Centre	5 209	5 450	10 659	95,6
CQ508 : Tchiali	6 247	6 381	12 628	97,9
CQ509 : Makayabou Zephirin	27 381	26 689	54 070	102,6
CQ510 : Tandou-Soukou	6 028	6 506	12 534	92,7
CQ511 : Hôpital general de Loandjili	5 761	6 022	11 783	95,7
CQ512 : Tchiniambi Eloi (television)	16 424	16 920	33 344	97,1
CQ513 : Nkouikou	6 715	7 167	13 882	93,7
CQ514 : Nkouikou Trabec	13 731	13 752	27 483	99,8
<b>Arrondissement 6 : Ngoyo</b>	<b>117 066</b>	<b>119 581</b>	<b>236 647</b>	<b>97,9</b>
CQ601 : Ngoyo 1 Ecole	22 496	22 774	45 270	98,8
CQ602 : Ngoyo 2 CMA	14 659	14 769	29 428	99,3
CQ603 : Tchimbambouka	22 751	23 415	46 166	97,2
CQ604 : Tchimani	3 448	3 522	6 970	97,9
CQ605 : Côte Mateve	6 243	6 072	12 315	102,8
CQ606 : Nanga	8 726	8 436	17 162	103,4
CQ607 : Mpaka 120	13 021	13 795	26 816	94,4
CQ608 : Mpaka 2 (Marche)	8 851	9 405	18 256	94,1
CQ609 : Mpaka 3 (5 chemins)	14 637	15 204	29 841	96,3
CQ610 : Djeno	2 234	2 189	4 423	102,1
<b>Tchiamba-Nzassi (District)</b>	<b>11 367</b>	<b>10 433</b>	<b>21 800</b>	<b>109,0</b>
<b>Tchiamba-Nzassi (CU)</b>	<b>5 825</b>	<b>5 342</b>	<b>11 167</b>	<b>109,0</b>
CQ01 : Tchiamba	2 445	2 214	4 659	110,4
CQ02 : Nzassi	3 380	3 128	6 508	108,1
<b>Tchiamba-Nzassi (CR)</b>	<b>5 542</b>	<b>5 091</b>	<b>10 633</b>	<b>108,9</b>

<b>Localités</b>	<b>Homme</b>	<b>Femme</b>	<b>Ensemble</b>	<b>RM</b>
Village : Nkotchi-Fouta	466	430	896	108,4
Village : Fouta	878	885	1 763	99,2
Village : Seka	14	8	22	175,0
Village : Sanza	32	13	45	246,2
Village : Tchianda	64	30	94	213,3
Village : Mboul Tombi	109	74	183	147,3
Village : Tandou Bizenze	576	692	1 268	83,2
Village : Tandou Mboma	244	234	478	104,3
Village : Mboussou	451	451	902	100,0
Village : Cayo	330	300	630	110,0
Village : Banga Cayo	614	544	1 158	112,9
Village : Tchizomongo	433	256	689	169,1
Village : Tchitanzi	393	415	808	94,7
Village : Tchiminzi	223	236	459	94,5
Village : Koulombo	10	22	32	45,5
Village : Bilolo	15	18	33	83,3
Village : Manenga	304	225	529	135,1
Village : Mboussemi PLM	60	35	95	171,4
Village : Djebba	40	24	64	166,7
Village : Tchissakata	286	199	485	143,7



## INSTITUT NATIONAL DE LA STATISTIQUE

### Adresse:



AVENUE LAMPAMA, ARRÊT TP  
(CROISEMENT AVEC L'AVENUE DE L'INTENDANCE)

### Phone



+(242) 282 38 40 / +(242) 06 704 06 06

### Web



[www.ins-congo.cg](http://www.ins-congo.cg)  
[CONTACT@INS-CONGO.ORG](mailto:CONTACT@INS-CONGO.ORG)